


Les Berges de Burlats - 81100 Burlats

 Parking : 43.635090, 2.318776

2^{ème} Catégorie piscicole - Cours d'eau : L'Agoût



Accès

De Castres ou de Lacrouzette, prendre la D58 direction Burlats. Se garer dans le village. Promenez-vous dans le village et découvrez le pavillon d'Adélaïde, un prieuré du XII^{ème} siècle avec 4 surprenantes immenses baies vitrées, la Maison d'Adam, la Collégiale Saint-Pierre et la Porte de la Bistoure qui est un vestige des anciennes fortifications du village.

Technique de Pêche

Il est possible de pratiquer la pêche au coup (bouchon), au toc, aux leurres et à la mouche.

Descriptif

Vous trouverez ici une alternance de courants et de calmes propices à toutes les sortes de pêche.

Sur la rive gauche, en amont de Burlats, en suivant le cours de l'Agoût par la D4, vous trouverez des postes très appréciés des pêcheurs.

En continuant sur cette route, il est possible de rejoindre Roquecourbe.



1 La truite Arc-en-ciel



2 Le barbeau



3 Le chevesne



4 Le goujon



5 La perche commune

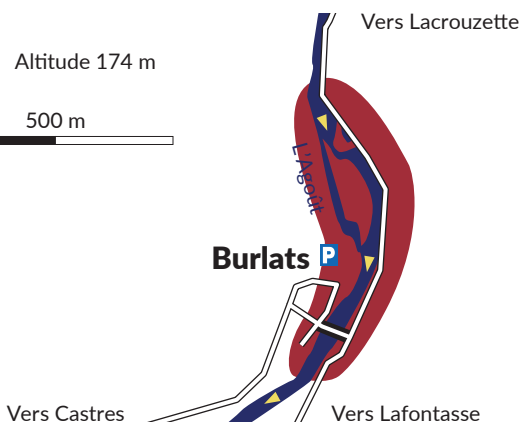
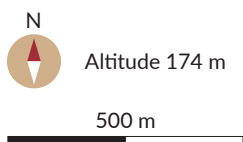
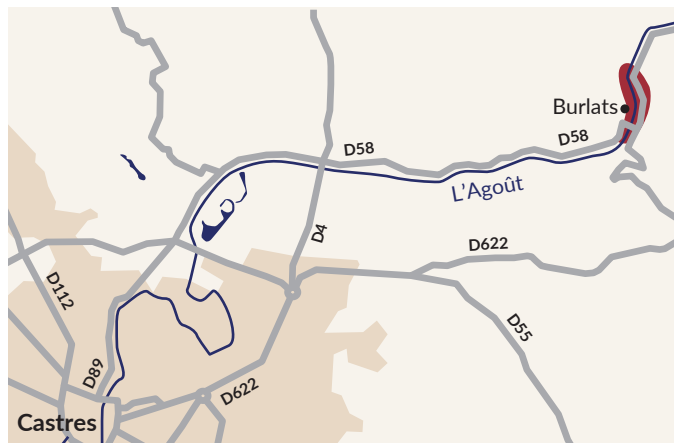
Poissons

Truites Arc-en-ciel ①, barbeaux ②, chevesnes ③, goujons ④, perches communes ⑤.

Les plus



Sur la rive droite, une aire de pique-nique a été aménagée avec des jeux pour enfants. Artisanat, bar. Départ de nombreuses balades et randonnées.



Contacts :



Fédération pour la Pêche
et la Protection
du Milieu Aquatique du Tarn
☎ 05 63 35 55 56

✉ federation81@pechetarn.fr



Sidobre Vals et Plateaux

Office de Tourisme
Intercommunal
Sidobre Vals et Plateaux
☎ 05 63 74 63 38

✉ accueil@sidobre-tourisme.fr
www.sidobre-vallees-tourisme.com



Projet cofinancé par le Fonds Européen Agricole pour le Développement Rural
L'Europe investit dans les zones rurales



Plan d'eau du **Maresc** - 81260 **Lasfaillades**

 Parking : 43.572589, 2.498718

2^{ème} Catégorie piscicole - Cours d'eau : **Etang du Maresc**



Accès

Sur la route du Bez à Anglès, prendre à droite direction Bouisset Lasfaillades puis suivez les panneaux indiquant le lac.

Une partie du sentier des mémoires passe le long du plan d'eau. En le suivant vous arrivez à la voie d'Arles sur le chemin de Saint-Jacques-de-Compostelle.

Vous trouverez au bord du lac des panneaux d'interprétation sur la faune et flore locale.

Technique de Pêche

Toutes techniques de pêche autorisées. En cas d'affluence, merci de vous limiter à une seule ligne.

Descriptif

Ce lac est un réservoir d'eau aménagé, construit entre 1871 et 1898, qui recueille les eaux de sources.

Ce bassin est régulièrement empoissonné. Il accueille une importante population de rotengles, petits cyprinidés parfaitement adaptés à la



1 La truite Arc-en-ciel



2 Le rotengle

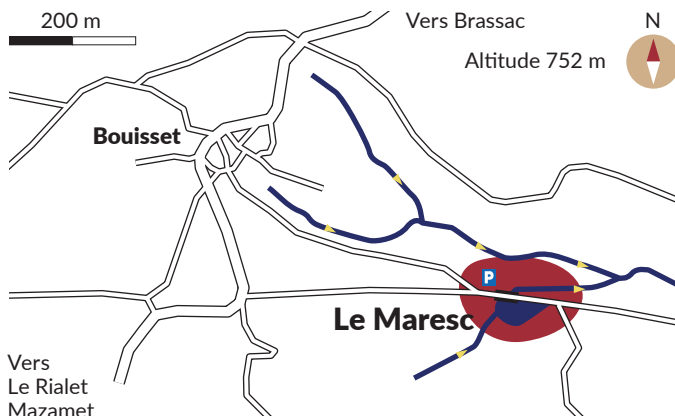
découverte de la pêche. N'hésitez pas à observer les indices de leur présence pour choisir votre lieu de pêche.

Poissons

Truites Arc-en-ciel 1, rotengles 2.

Les plus

Tables de pique-nique, barbecue, abri et sentier de randonnées sur place.



Contacts :



Fédération pour la Pêche
et la Protection
du Milieu Aquatique du Tarn

☎ 05 63 35 55 56

✉ federation81@pechetarn.fr



Office de Tourisme

Intercommunal
Sidobre Vals et Plateaux

☎ 05 63 74 63 38

✉ accueil@sidobretourisme.fr

www.sidobre-vallees-tourisme.com



Projet cofinancé par Le Fonds Européen Agricole pour le Développement Rural
L'Europe investit dans les zones rurales





Le Lac de la **Maison du Sidobre**

81260 Vialavert - Le Bez

 Parking : 43.6340, 2.4071

1^{ère} Catégorie piscicole - Cours d'eau : **Le Lignon**



Accès

Au départ de Lacrouzette prenez la D30 en direction de Brassac, continuez sur 2,5 km après le Lac du Merle (propriété privée). Vous trouverez le lac de la Maison du Sidobre sur le site de la Communauté de Communes Sidobre Vals et Plateaux. De Brassac ou de Castres, arrivez au lieu-dit Vialavert par la D622 puis tourner à l'intersection de la D30 en prenant la direction Lacrouzette. Le plan d'eau se trouve à côté du Bureau d'Information Touristique de la Maison du Sidobre.

En passant le petit pont, promenez-vous sur le sentier des immortels : ce sentier vous dévoile l'origine des paysages du Massif du Sidobre. 16 reproductions de statues-menhirs figurent également sur ce parcours.

À l'intérieur du Bureau d'Information Touristique, un espace muséologique vous présente l'évolution du travail du granit.

Technique de Pêche

Une ligne, toutes techniques autorisées. Pêche ouverte du 2^{ème} samedi de mars au 3^{ème} dimanche de septembre.

La pêche au coup (bouchon) y est souvent pratiquée.



1 La truite fario



2 Le goujon



3 Le vairon

Descriptif

Se trouvant au niveau de la Maison du Sidobre et du site de la Communauté des communes, ce lac, empoissonné avec des truites, est une ancienne carrière réhabilitée pour le plaisir de tous afin d'y pêcher seul, en famille ou entre amis.

Poissons

Truites fario 1, goujons 2, vairons 3.

Les plus



Sur place une aire de jeux pour les enfants. Quelques arbres vous permettront de vous mettre à l'ombre, vous disposerez également de tables de pique-nique et de bains de soleil pour faire une sieste avant de reprendre votre partie de pêche.



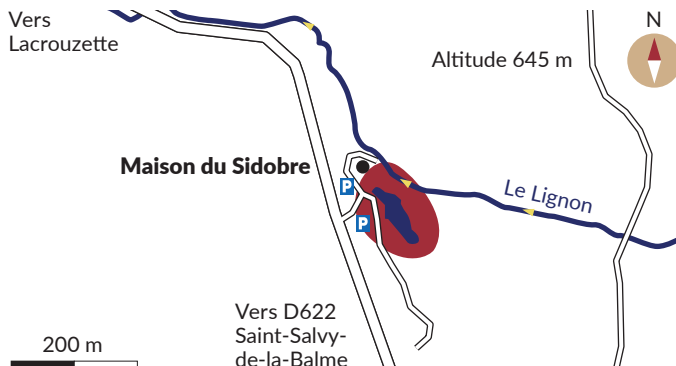
Contacts :



Fédération pour la Pêche
et la Protection
du Milieu Aquatique du Tarn
☎ 05 63 35 55 56
✉ federation81@pechetarn.fr



Office de Tourisme
Intercommunal
Sidobre Vals et Plateaux
☎ 05 63 74 63 38
✉ accueil@sidobretourisme.fr
www.sidobre-vallees-tourisme.com



Projet cofinancé par le Fonds Européen Agricole pour le Développement Rural
L'Europe investit dans les zones rurales



Parcours **Pitchouns de la Catalanié**

81260 Brassac-sur-Agoût

 Parking : 43.632860, 2.488424

1^{ère} Catégorie piscicole - Cours d'eau : **L'Agoût**



Accès

Au départ de Brassac, prenez la direction du collège à droite.

Cet espace a été aménagé pour les jeunes de moins de 18 ans détenant la carte de pêche. L'accès est facile et ils peuvent profiter pleinement de cet endroit sans être dérangés par d'autres pêcheurs plus âgés. Vous pouvez vous rendre au Point d'Information Touristique, au centre de Brassac, pour obtenir le circuit historique. Il existe aussi des circuits ludiques pour les enfants (l'Escriboto) pour découvrir le village.

Technique de Pêche

Pêche réservée aux mineurs. Pêche à une ligne, toutes techniques autorisées. Pêche ouverte du 2^{ème} samedi de mars au 3^{ème} dimanche de septembre.

Descriptif

Des déversements réguliers de truites sont réalisés en même temps que les lâchers prévus par



1 La truite Arc-en-ciel



2 La truite fario



3 Le goujon



4 Le chevesne

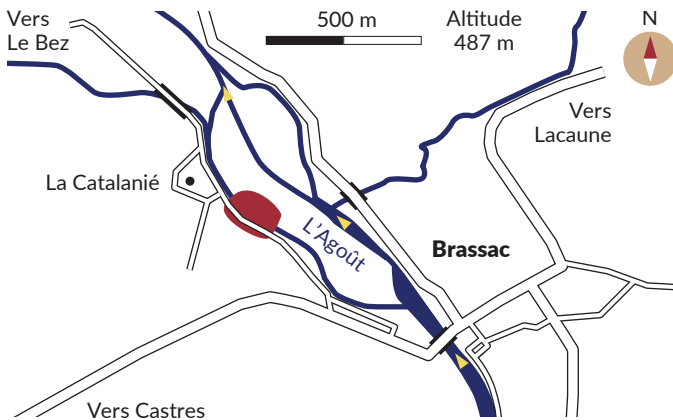
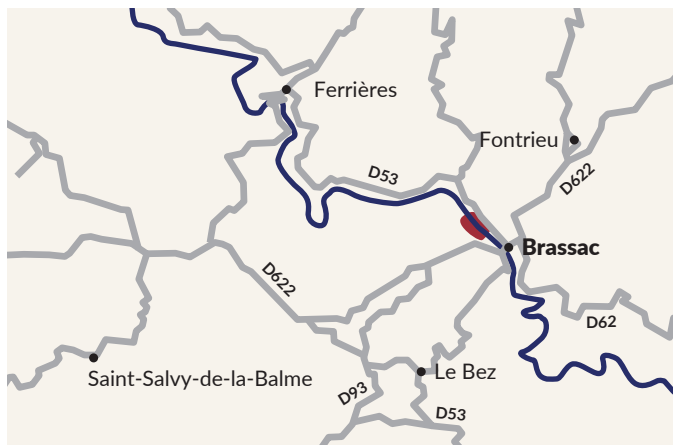
l'Association Agréée pour la Pêche et la Protection du Milieu Aquatique de Brassac.

Poissons

Truites Arc-en-ciel 1, truites fario 2, goujons 3, chevesnes 3.

Les plus

À proximité d'un parking, cet espace ombragé est idéal pour passer un agréable moment et pour pique-niquer sur les tables destinées à cet effet.



Contacts :



Fédération pour la Pêche et la Protection du Milieu Aquatique du Tarn

☎ 05 63 35 55 56

✉ federation81@pechetarn.fr



Sidobre Vals et Plateaux

Office de Tourisme Intercommunal Sidobre Vals et Plateaux

☎ 05 63 74 63 38

✉ accueil@sidobre-tourisme.fr

www.sidobre-vallees-tourisme.com




Projet financé par Le Fonds Européen Agricole pour Le Développement Rural L'Europe investit dans les zones rurales



Les Gorges de l'Agoût

81260 Brassac-sur-Agoût

 Parking : 43.6233624, 2.498722

1^{ère} Catégorie piscicole - Cours d'eau : **L'Agoût**



Accès

Le début des gorges est relativement accessible par l'aval, en passant à côté de la piscine et du terrain de tennis. Les autres accès sont moins aisés et demandent de marcher depuis les zones où il est possible de se garer, souvent au bout des chemins, en rive droite ou gauche.

Technique de Pêche

Pêche à une ligne, toutes techniques autorisées. Pêche ouverte du 2^{ème} samedi de mars au 3^{ème} dimanche de septembre.

Deux tronçons avec des spécificités :

Parcours no-kill de la confluence avec le ruisseau de Costo Laxo à l'amont à la confluence avec le ruisseau des Costes à l'aval.

Pêche au toc ou à la mouche. Hameçons sans arpillons ou arpillons écrasés.

Remise à l'eau immédiate des truites fario  capturées.

Parcours no-kill du barrage de Pontviel à 3000 m en aval au lieu dit Sécun.



1 La truite fario

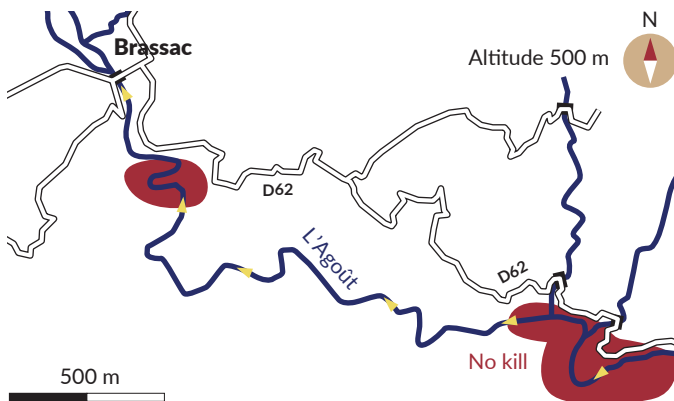
Pêche à la mouche uniquement. Hameçons sans arillons ou arillons écrasés. Remise à l'eau immédiate des truites fario 1.

Descriptif

Parcours sportif pour pêcheur expérimenté. Tronçon court-circuité de l'Agoût d'environ 11 km.

Les plus

Les sportifs pourront mêler l'activité pêche et la randonnée pour découvrir l'ensemble des gorges. Même s'il n'y a pas d'itinéraires balisés de nombreux chemins jalonnent le secteur.



Contacts :



Fédération pour la Pêche et la Protection du Milieu Aquatique du Tarn

☎ 05 63 35 55 56

✉ federation81@pechetarn.fr



Office de Tourisme Intercommunal Sidobre Vals et Plateaux

☎ 05 63 74 63 38

✉ accueil@sidobre-tourisme.fr

www.sidobre-vallees-tourisme.com



Projet financé par le Fonds Européen Agricole pour le Développement Rural L'Europe investit dans les zones rurales




Du **Camboussel** à **Saint-Agnan**

81260 **Brassac-sur-Agoût**

📍 Parking Brassac : 43.6233624, 2.498722
 Parking Saint-Agnan : 43.638930, 2.479918

1^{ère} Catégorie piscicole - Cours d'eau : **L'Agoût**



Accès

Parcours avec de nombreux accès et parkings du pont de Saint-Agnan (commune de Le Bez) jusqu'au lieu-dit Camboussel au début des gorges à la sortie du village de Brassac. Vous avez également la possibilité de vous garer à l'usine EDF à Brassac qui se situe après le pont sur la droite à environ 500 m, au centre du village à côté du village de vacances.

Technique de Pêche

Pêche à une ligne, toutes techniques autorisées. Pêche ouverte du 2^{ème} samedi de mars au 3^{ème} dimanche de septembre. Attention réserves de pêche présentes sur le parcours. Pêche interdite le vendredi, de mars à fin mai.

Parcours spécifique « Truite loisirs » : Parcours sur lequel des empoisonnements réguliers sont réalisés. Attention pêche interdite le vendredi de février à fin mai.

Descriptif

Circuit d'environ 3,5 kilomètres. Apparition des premiers poissons blancs dès le centre du village.



1 La truite Arc-en-ciel



2 La truite fario



3 Le chevesne



4 Le goujon



5 La vandoise

Attention, parcours soumis à des variations brutales des niveaux d'eau liées à l'hydroélectricité.

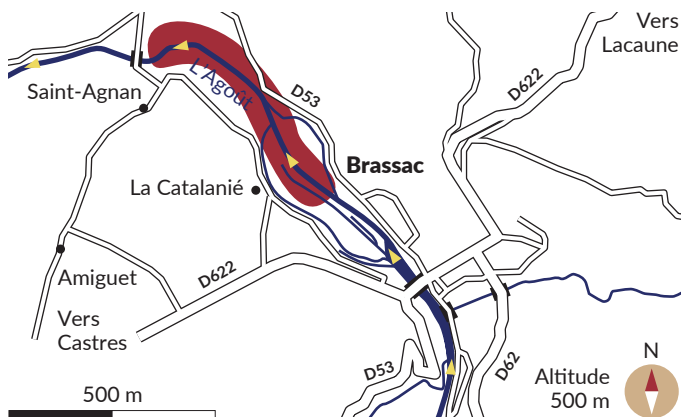
On y pratique également la pêche au toc, aux leurres et à la mouche.

Poissons

Truites Arc-en-ciel 1, truites fario 2, chevesnes 3, goujons 4, vandoises 5.

Les plus

Vous pourrez découvrir le vieux village de Brassac avec ses monuments chargés d'histoire (Pont du XII^{ème} siècle, seul pont avec celui d'Albi à être classé monument historique, château...).



Contacts :



Fédération pour la Pêche
et la Protection
du Milieu Aquatique du Tarn

☎ 05 63 35 55 56

✉ federation81@pechetarn.fr



Sidobre Vals et Plateaux

Office de Tourisme
Intercommunal
Sidobre Vals et Plateaux

☎ 05 63 74 63 38

✉ accueil@sidobre-tourisme.fr

www.sidobre-vallees-tourisme.com




Projet cofinancé par Le Fonds Européen Agricole pour Le Développement Rural
L'Europe investit dans les zones rurales



Parcours de **Couade** 81210 **Roquecourbe**

 Parking : 43.667493, 2.2958

2^{ème} Catégorie piscicole - Cours d'eau : **L'Agoût**



Accès

Situé sur la rivière Agoût, à la sortie du village de Roquecourbe prendre direction Vabre sur la D55.

A 700 m de l'embranchement au lieu-dit « la Valliè » prendre à droite le chemin de Couade et se garer. Ce parcours s'étend sur environ 600 mètres.

Les pêcheurs sont autorisés à accéder aux postes de pêche avec leur véhicule.

Technique de Pêche

Toutes les techniques de Pêche sont autorisées.

Pêche à la carpe de nuit sur 2 secteurs. Pêche uniquement à l'aide d'appâts végétaux. Remise à l'eau immédiate obligatoire des carpes capturées durant la nuit.

Descriptif

Zone ombragée, idéale avec des familles. Uniquement en rive droite. On peut y pratiquer la pêche au coup (bouchon), la pêche de la carpe et la pêche aux leurres.



1 La Tanche



2 L'ablette



3 Le gardon



4 Le brochet



5 La perche commune



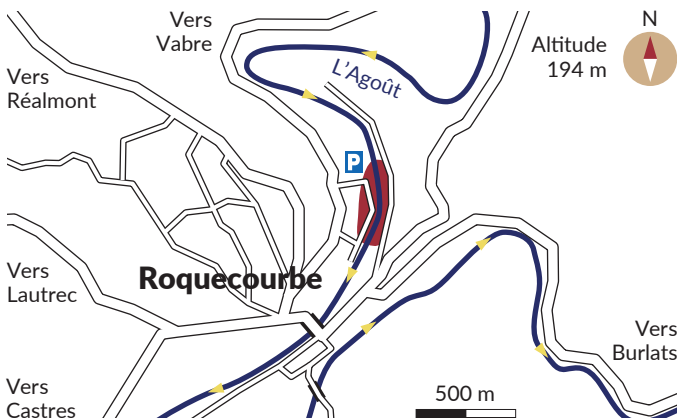
6 La carpe

Poissons

Tanches 1, ablettes 2, gardons 3, brochets, 4 perches communes 5, carpes 6.

Les plus

Aire de pique-nique, parking sur place, 2 pontons pour personnes à mobilité réduite.



Contacts :



Fédération pour la Pêche et la Protection du Milieu Aquatique du Tarn
☎ 05 63 35 55 56

✉ federation81@pechetarn.fr



Office de Tourisme Intercommunal Sidobre Vals et Plateaux
☎ 05 63 74 63 38
✉ accueil@sidobre-tourisme.fr
www.sidobre-vallees-tourisme.com




Projet cofinancé par Le Fonds Européen Agricole pour Le Développement Rural L'Europe investit dans les zones rurales




Parcours « truites loisirs » de l'Agoût

81210 Lacrouzette

 Parking : 43.678271, 2.349523
43.683024, 2.351065

2^{ème} Catégorie piscicole - Cours d'eau : **L'Agoût**



Accès

Depuis Roquecourbe prendre la D55 en direction de Vabre et faire 7 km environ. A partir de Brassac prendre la D53. Arrivé à Vabre, traversez le pont et continuez sur la D55 direction Roquecourbe. A Lacrouzette sur l'Agoût, de 200 m en aval du pont de Provinquières en limite aval, à 500 m au-dessus du ruisseau de l'Houlette en limite amont.

Technique de Pêche

Toutes les techniques de pêches sont possibles.
Pêche interdite le vendredi, de mars à fin mai.

Descriptif

La Fédération pour la pêche et la Protection du Milieu Aquatique du Tarn a mis en place avec l'appui des Associations Agréées pour la Pêche et la Protection du Milieu Aquatique



1 La truite fario



2 La truite Arc-en-ciel

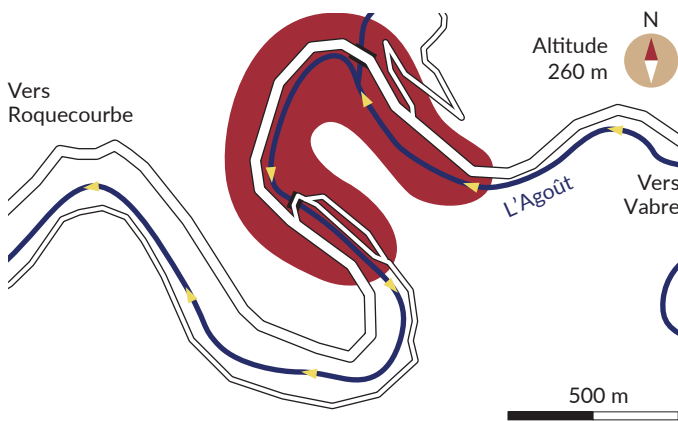
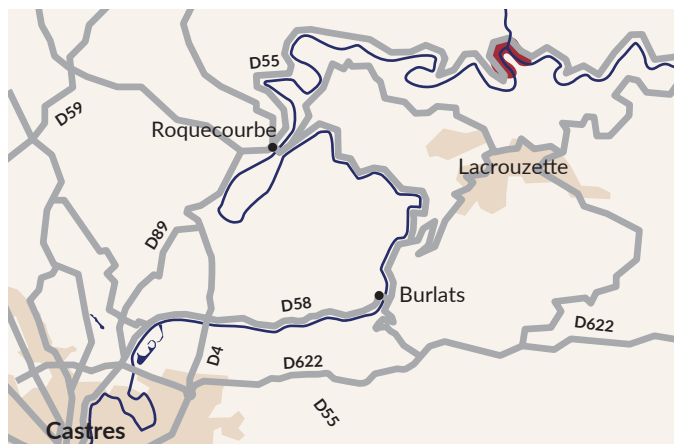
concernées des parcours de pêche régulièrement empoissonnés en truites fario 1 et Arc-en-ciel 2.

L'objectif de ces parcours est de permettre aux pêcheurs de trouver des sites bien définis où les empoissonnements sont réguliers.

On peut y pratiquer la pêche au toc, aux leurres ou à la mouche.

Les plus

Sentiers de randonnée.



Contacts :



Fédération pour la Pêche
et la Protection
du Milieu Aquatique du Tarn

☎ 05 63 35 55 56

✉ federation81@pechetarn.fr



Sidobre Vals et Plateaux

Office de Tourisme
Intercommunal
Sidobre Vals et Plateaux

☎ 05 63 74 63 38

✉ accueil@sidobretourisme.fr

www.sidobre-vallees-tourisme.com



Projet cofinancé par Le Fonds Européen Agricole pour le Développement Rural
L'Europe investit dans les zones rurales



Le **Lac du Léziert** - 81100 Burlats

 Parking : 43.61447, 2.3124

2^{ème} Catégorie piscicole - Cours d'eau : **Le Léziert**



Accès

Au départ de Brassac prendre la D622 en direction de Castres, à l'entrée de La Fontasse, prendre à gauche direction Grotte Saint-Dominique et Chaos de La Rouquette, un arrêt s'impose à la rivière de rochers. Le lieu est aménagé pour une visite sécurisée. Tout proche, la Grotte Saint-Dominique est d'un accès plus difficile. En continuant sur cette route, on arrive au lac du Léziert.

Sur la rive gauche, il y a des possibilités de parking sécurisé par des bornes et un ponton pour les pêcheurs à mobilité réduite. Il est possible de faire le tour du lac grâce à une passerelle qui enjambe le ruisseau Le Léziert.

Technique de Pêche

Toutes les techniques de pêche sont autorisées.

Pêche interdite le vendredi, de mars à fin mai.

Descriptif

C'est un barrage qui a été réhabilité en 2009. Le site du Léziert est un lieu de promenade et de pêche très apprécié, le lac est régulièrement empoissonné en truites.



1 La truite Arc-en-ciel



2 Le goujon



3 L'ablette



4 Le gardon



5 La carpe

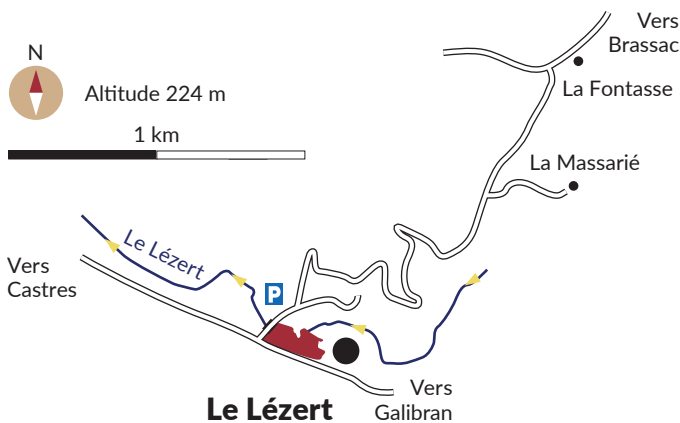
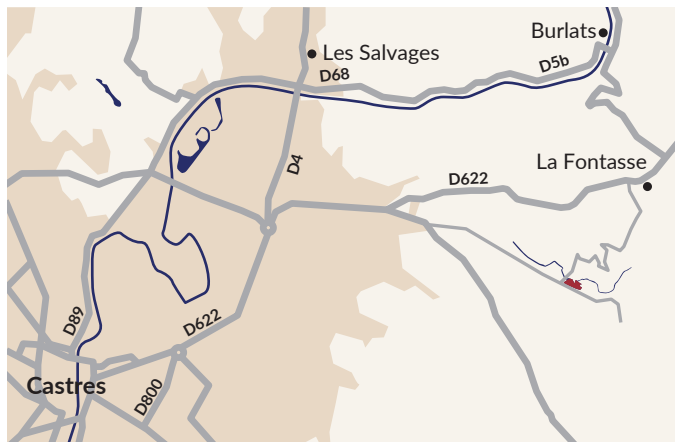
Poissons

Truites Arc-en-ciel 1, goujons 2, ablettes 3, gardons 4. On y capture également quelques carpes 5.

Les plus



Sur la rive droite, une aire de pique-nique a été aménagée avec des jeux pour enfants, un boulodrome et un parcours santé.



Contacts :



Fédération pour la Pêche
et la Protection
du Milieu Aquatique du Tarn

☎ 05 63 35 55 56

✉ federation81@pechetarn.fr



Sidobre Vals et Plateaux

Office de Tourisme
Intercommunal
Sidobre Vals et Plateaux

☎ 05 63 74 63 38

✉ accueil@sidobretourisme.fr

www.sidobre-vallees-tourisme.com



Projet financé par Le Fonds Européen Agricole pour Le Développement Rural
L'Europe investit dans les zones rurales



Parcours à la **carpe de nuit** 81210 **Roquecourbe**

 Parking : 43.667493, 2.2958

2^{ème} Catégorie piscicole - Cours d'eau : **L'Agoût**



Accès

Situé sur la rivière Agoût, à la sortie du village de Roquecourbe prendre direction Vabre sur la D55.

A 700 m de l'embranchement au lieu-dit « la Valliè » prendre à droite le chemin de Couade et se garer.

Ce parcours s'étend sur environ 600 mètres. Les pêcheurs sont autorisés à accéder aux postes de pêche avec leur véhicule.

Technique de Pêche

Pêche autorisée la nuit avec appâts végétaux uniquement et obligation de relâcher le poisson immédiatement après la capture.

Les pêcheurs sont tenus de signaler leur présence par un dispositif lumineux.



1 La carpe



2 La truite fario

Descriptif

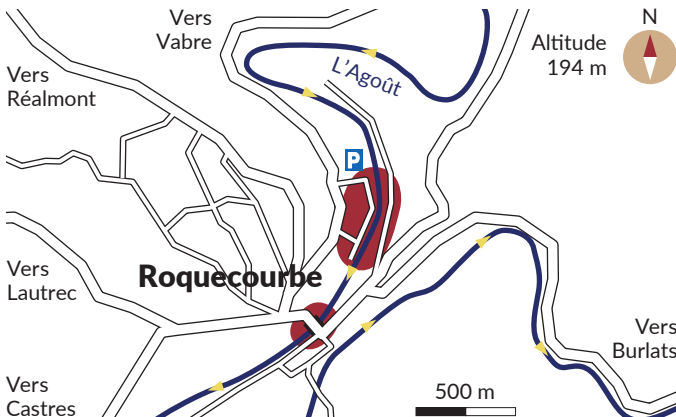
Pêche à la carpe de nuit : de la station de pompage à l'amont, jusqu'à 450 m à l'aval. Parcours uniquement en rive droite ; au centre du village, entre la petite et la grande chaussée (300 m).

Poissons

Carpes 1, truites fario 2.

Les plus

Aire de pique-nique, parking sur place, 2 pontons pour personnes à mobilité réduite.



Contacts :



Fédération pour la Pêche
et la Protection
du Milieu Aquatique du Tarn
☎ 05 63 35 55 56
✉ federation81@pechetarn.fr



Office de Tourisme
Intercommunal
Sidobre Vals et Plateaux
☎ 05 63 74 63 38
✉ accueil@sidobretourisme.fr
www.sidobre-vallees-tourisme.com



Projet cofinancé par le Fonds Européen Agricole pour le Développement Rural
L'Europe investit dans les zones rurales




Les chaussées du **Berlou** et du **Gijou**

81330 **Vabre**

 Parking : 43.692943, 2.425779

1^{ère} Catégorie piscicole - Cours d'eau : **Le Gijou et le Berlou**



Accès

Depuis Vabre, prendre la direction de Lacaune-les-Bains. A 400 mètres, se garer en amont de la pisciculture.

Deux possibilités : 400 mètres en rive gauche en aval de la chaussée du Ga et sur 800 mètres en rive droite.

Sur le Gijou, vous découvrez au barrage de Rocalet, la prise d'eau du Gijou vers le barrage de Luzières, la chaussée du Pont Vieux (avec ancienne prise d'eau utilisée par les teinturiers au début du siècle). 1^{ère} catégorie piscicole sur le Gijou, 400 mètres en amont de la piscine municipale de Vabre.

Sur le Berlou : Chaussée de la payssière qui alimente la pisciculture Mialet (pisciculture du Berlou). 2^{ème} chaussée en amont de la Mouline inutilisée mais entretenue pour la pêche, ainsi que la chaussée de la rivière et les deux chaussées de la Courrégé.

Technique de Pêche

Pêche au toc et mouche fouettée et aux leurres sont les techniques les plus couramment utilisées par les pêcheurs de cette zone mais toutes les techniques de pêches sont possibles.



1 Le goujon



2 Le vairon

Les goujons 1 et les vairons 2 pêchés à la petite canne à coup feront par exemple le bonheur des plus jeunes. Pêche à une seule ligne ouverte du 2^{ème} samedi de mars au 3^{ème} dimanche de septembre.

Descriptif

Ce parcours comporte 1200 mètres de rives du Gijou. Nous avons choisi les deux tronçons les plus facilement accessibles et présentant une situation particulièrement bien adaptée à la pêche en famille.

Les plus

Sentiers de randonnées + piscine.



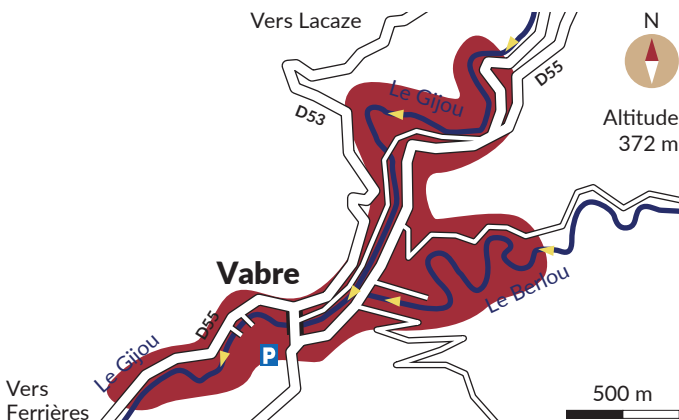
Contacts :



Fédération pour la Pêche
et la Protection
du Milieu Aquatique du Tarn
☎ 05 63 35 55 56
✉ federation81@pechetarn.fr




Office de Tourisme
Intercommunal
Sidobre Vals et Plateaux
☎ 05 64 74 63 38
✉ accueil@sidobre-tourisme.fr
www.sidobre-vallees-tourisme.com



Projet financé par le Fonds Européen Agricole pour le Développement Rural
L'Europe investit dans les zones rurales

La vallée du **Gijou**

81330 **Lacaze** - 81330 **Vabre**

 Parking : **Lacaze** : 43.737544, 2.518923
Vabre : 43.694131, 2.425873

1^{ère} Catégorie piscicole - Cours d'eau : **Le Gijou**



Accès

A partir de Lacaune-les-Bains, le Gijou est facile d'accès car longé en permanence par la D81. De Castres prendre la D55 par Roquecourbe puis la route de Vabre.

Technique de Pêche

Parcours no-kill du pont de fer à l'amont à la chaussée de Cruzigues à l'aval.
Hameçons sans arpillons ou arpillons écrasés.
Remise à l'eau immédiate des truites fario.

Descriptif

Le Gijou prend sa source à Lacaune-les-Bains, à Lembas. Après 48 kilomètres, il rejoint l'Agoût après Vabre. Il est classé en 1^{ère} catégorie piscicole. Sa gestion est patrimoniale. Il n'y a pas de déversement de truites surdensitaires. L'intégralité de la rivière est classée zone Natura 2000. La truite fario **1** est la reine des lieux. Elle voisine souvent avec le vairon **3** et quelques goujons **3**.



1 La truite fario



2 Le vairon

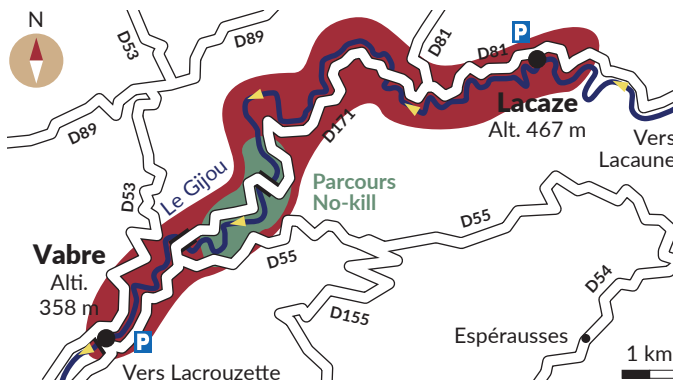


3 Le goujon

A partir de Lacaze et jusqu'à la confluence avec l'Agoût, le Gijou devient une petite rivière qui peut atteindre 15 m de large. Sa pêche peut être capricieuse mais même si vous ne voyez pas d'activité, restez-en persuadés, les truites sont bien là !

Les plus

Aire de pique-nique, sentiers de randonnée, piscine, camping, aire de jeu. **Lacaze**, pittoresque village médiéval, classé « petite cité de caractère » est niché au creux de la vallée du Gijou et s'enorgueillit de son château qui a appartenu aux puissants Bourbons-Malauze. Le village de **Vabre** se trouve en bordure du Gijou, il a su garder son caractère montagnard avec ses maisons en granit, son beffroi, son expo maquis et ses nombreux lavoirs restaurés.



Contacts :



Fédération pour la Pêche
et la Protection
du Milieu Aquatique du Tarn
☎ 05 63 35 55 56
✉ federation81@pechetarn.fr



Office de Tourisme
Intercommunal
Sidobre Vals et Plateaux
☎ 05 63 74 63 38
✉ accueil@sidobre-tourisme.fr
www.sidobre-vallees-tourisme.com



Projet cofinancé par Le Fonds Européen Agricole pour Le Développement Rural
L'Europe investit dans les zones rurales

