


Le **Thoré (Sauveterre no-Kill)** - 81240 Sauveterre

 Parking : 43.47286104753622, 2.5636559971255286

1^{ère} Catégorie piscicole - Cours d'eau : **Le Thoré**



Accès

Depuis la D612 prendre une petite route située entre Sauveterre et Lacabarède, direction le Vergnas, en face de la centrale électrique. Environ 500 m après le croisement, gardez-vous sur votre gauche. Longez le Thoré par un petit chemin qui remonte ensuite sur la voie verte. (Si vous continuez à longer le Thoré vous pourrez rejoindre le centre bourg de Sauveterre.)

Règlementation de Pêche

Parcours no-kill du pont du Vergnas jusqu'à 1300 m en amont. Toutes techniques autorisées, hameçons simples sans ardillons ou ardillons écrasés pour le no-kill. Remise à l'eau immédiate de toutes les espèces.

Descriptif

Ce parcours classé en 1^{ère} catégorie



1 La truite fario



2 Le goujon



3 Le vairon

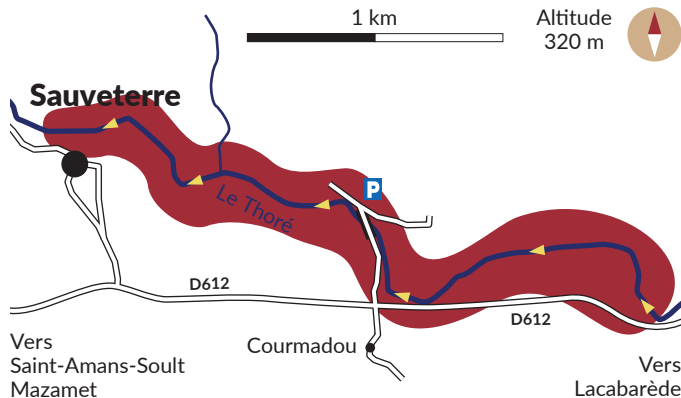


4 Le chevesne

piscicole longe le Thoré. Entouré d'une dense végétation, il ravira les amateurs de détente et de nature. On peut y pratiquer la pêche au toc, aux leurres et à la mouche.

Poissons

Truites fario 1, goujons 2, vairons 3, chevesnes 4.



Contacts :



Fédération pour la Pêche
et la Protection
du Milieu Aquatique du Tarn
☎ 05 63 35 55 56
✉ federation81@pechetarn.fr




Office de Tourisme
Thoré Montagne Noire
☎ 05 03 37 69 70
✉ tourisme@cc-thoremontagnenoire.fr
www.tourisme-thoremontagnenoire.fr



Projet financé par Le Fonds Européen Agricole pour le Développement Rural
L'Europe investit dans les zones rurales



Ruisseau de **Candesoubre** - 81240 **Albine**

 Parking : 43.454282, 2.555355

1^{ère} Catégorie piscicole

Cours d'eau : **Ruisseau de Candesoubre**



Accès

Le parcours est situé en amont du hameau Le Poul. Depuis la D612, traversez le village d'Albine sur la D88 et au panneau de sortie d'Albine, tournez à droite. Un parking est aménagé avant le hameau Le Poul. Garez-vous et suivez le chemin de randonnée. Le parcours est accessible en empruntant le chemin de randonnée. Le refuge de Gourgne, ouvert au public, se trouve à la fin du parcours.

Règlementation de Pêche

Pêche à une ligne, toutes techniques autorisées. Pêche ouverte du 2^{ème} samedi de mars au 3^{ème} dimanche de septembre.

Descriptif

Ce parcours long de 1 km et classé en 1^{ère} catégorie piscicole se situe dans un environnement naturel préservé, offrant des paysages pittoresques et variés. Les vasques et les rapides sont idéaux pour la pratique de la pêche au toc, avec des poissons



1 La truite fario



2 Le goujon

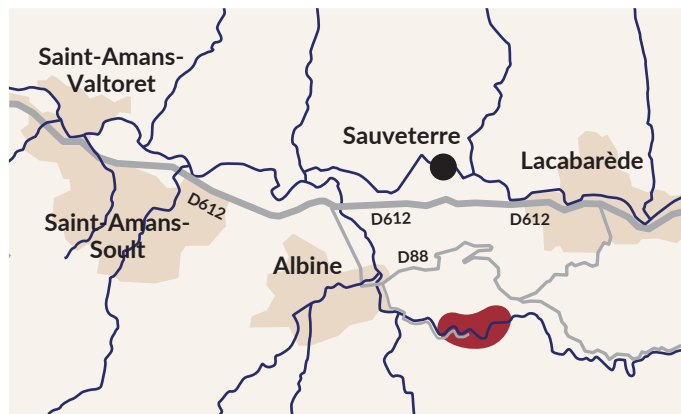


3 Le vairon

tels que la truite fario ①, le goujon ②, le vairon ③, etc. Le parcours est accessible à tous les niveaux, bien qu'une certaine expérience de la pêche soit recommandée pour profiter pleinement du potentiel de ce parcours. On peut également y pêcher à la mouche ou aux leurres.

Les plus

Un parking ombragé avec des tables de pique-nique est disponible pour les pêcheurs et les randonneurs souhaitant profiter du cadre enchanteur de la vallée.



Vers
Saint-Amans-Soult
Lacabarède

1 km

Altitude
400 m



Contacts :



Fédération pour la Pêche
et la Protection
du Milieu Aquatique du Tarn

☎ 05 63 35 55 56

✉ federation81@pechetarn.fr



Office de Tourisme
Thoré Montagne Noire

☎ 05 63 37 69 70

✉ tourisme@cc-thoremontagneoire.fr


www.tourisme-thoremontagneoire.fr




Projet cofinancé par le Fonds Européen Agricole pour le Développement Rural
L'Europe investit dans les zones rurales



Arcachon - 81660 Bout-du-Pont-de-l'Arn

 Parking : 43.502038381925445, 2.4039396278122536

1^{ère} Catégorie piscicole - Cours d'eau : **L'Arn**



Accès

Le parcours de pêche se trouve sur la commune de Bout-du-Pont-de-l'Arn, au niveau de la salle des fêtes. Vous trouverez des places de parking à proximité.

Règlementation de Pêche

Pêche à une ligne, toutes techniques autorisées. Pêche ouverte du 2^{ème} samedi de mars au 3^{ème} dimanche de septembre.

Descriptif

Ce cours d'eau est réputé pour ses truites farios endémiques, offrant un paysage magnifique pour les amateurs de pêche. Le parcours de pêche mesure environ 500 mètres et il est accessible à tous les niveaux, y compris les enfants. Le parcours est rempli de truites farios indigènes, offrant une expérience de pêche exceptionnelle pour les amateurs de ce type de poisson.



1 La truite fario



2 La truite Arc-en-ciel



3 Le goujon

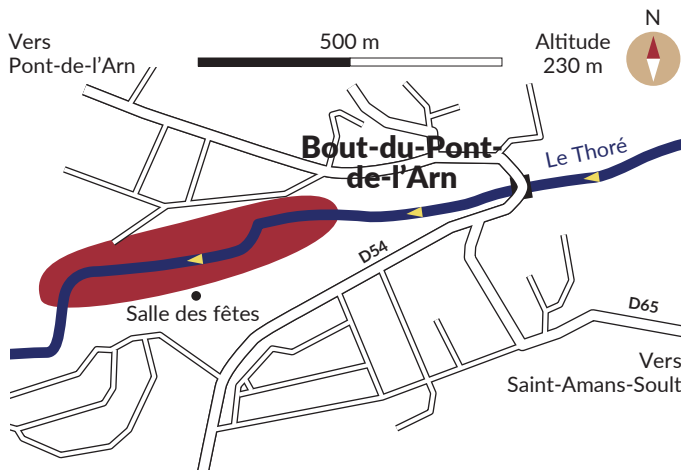
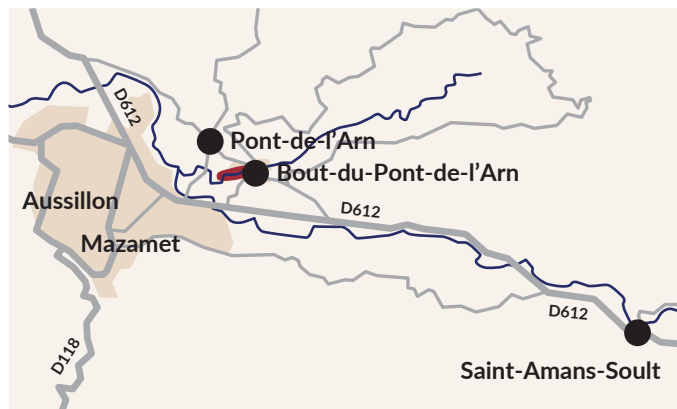


4 Le vairon

Les techniques de pêche recommandées sont la pêche à la mouche, la pêche aux leurres et la pêche au toc. Ce parcours de pêche sur la commune de Bout-du-Pont-de-Larn est donc idéal pour les amateurs de truites farios indigènes et les familles qui cherchent une journée de détente en plein air.

Poissons

Truites fario 1, truites Arc-en-ciel 2, goujons 3, vairons 4.



Contacts :



Fédération pour la Pêche et la Protection du Milieu Aquatique du Tarn

☎ 05 63 35 55 56

✉ federation81@pechetarn.fr



Office de Tourisme Thore Montagne Noire

☎ 05 63 37 69 70

✉ tourisme@cc-thoremontagneoire.fr


www.tourisme-thoremontagneoire.fr



Projet cofinancé par le Fonds Européen Agricole pour le Développement Rural L'Europe investit dans les zones rurales



Le **Lac d'Albine** - 81240 **Albine**

 Parking : 43.45578674658676, 2.5276686726148285

1^{ère} Catégorie piscicole - Cours d'eau : **Le Lézert**



Accès

Accès depuis la D612 puis la D988. Village d'Albine, prendre la direction « lac, camping de Lestap » parking sur votre droite en montant au lac.

Règlementation de Pêche

Pêche au bouchon, leurre, mouche.

Descriptif

Le lac est situé au pied de la Montagne Noire, le point de vue sur la vallée du Thoré et le village d'Albine est remarquable.

Il est très facile d'accès et permet une pratique de la pêche en famille.

Petit plan d'eau parfait pour la découverte de la pêche et la capture des premiers



1 La truite fario



2 Le goujon



3 Le chesne



4 Le vairon



5 La carpe

poissons. L'association locale y déverse de temps en temps quelques truites.

Bancs et pontons d'accès pour personnes à mobilité réduite.

Les plus

Camping à proximité, chemins de randonnées, fromagerie Cabrid'Oc, Pumprack et tables de pique-nique.

Poissons

Truites fario 1, goujons 2, chevesnes 3, vairons 4, carpes 5.



Contacts :



Fédération pour la Pêche et la Protection du Milieu Aquatique du Tarn

☎ 05 63 35 55 56

✉ federation81@pechetarn.fr



Office de Tourisme Thore Montagne Noire

☎ 05 63 37 69 70

✉ tourisme@cc-thoremontagneoire.fr

www.tourisme-thoremontagneoire.fr



Projet cofinancé par le Fonds Européen Agricole pour le Développement Rural L'Europe investit dans les zones rurales

Les Terrasses du Baous

81240 Saint-Amans-Valtoret

 Parking Saint-Amans-Valtoret la Planette : 43.481402, 2.494675

1^{ère} Catégorie piscicole

Cours d'eau : **Le Thoré**



Accès

Accès depuis la D612 puis la D53 situé à 1 km du centre-bourg, panneau d'indication « les terrasses du Baous » pour rejoindre la rivière le Thoré.

Règlementation de Pêche

Pêche à une ligne, toutes techniques autorisées. Pêche ouverte du 2^{ème} samedi de mars au 3^{ème} dimanche de septembre.

Descriptif

Vous allez découvrir le Thoré sous un autre angle si vous allez pêcher aux terrasses du Baous. Le cours d'eau traverse une partie plus « escarpée » du Thoré où se découpent de part et d'autre de petites falaises. C'est le côté original de ce petit parcours. L'accès est plus difficile car vous devez marcher le long du sentier des terrasses du Baous pour accéder



1 La truite fario



2 Le goujon



3 Le vairon



4 Le chevesne

à la rivière. Vous découvrirez le long de ce sentier le patrimoine rural typique : jardins ouvriers, murs en pierres sèches, cabanes de berger.

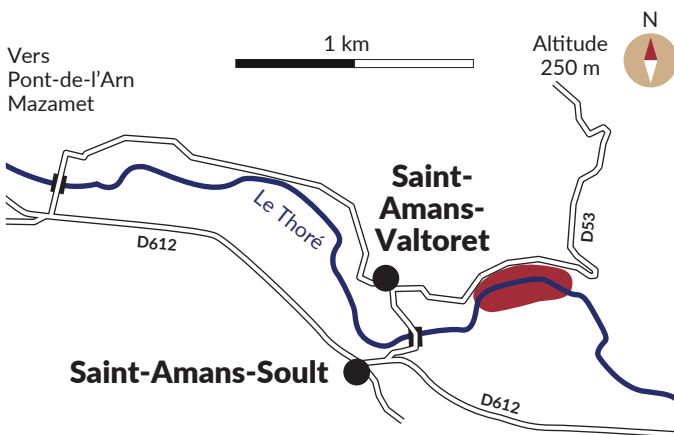
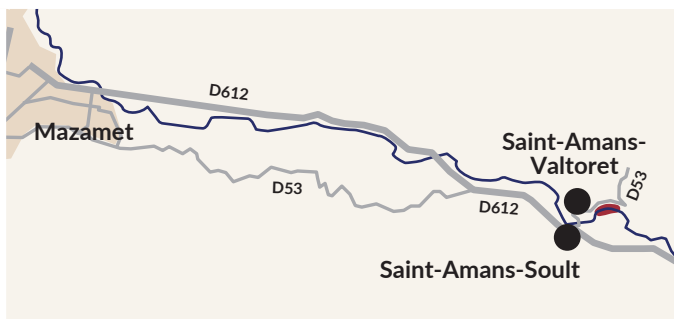
Les techniques les plus appropriées sont la pêche à la mouche ou aux leurres.

Les plus

Voie verte, restaurant « La voie gourmande ».

Poissons

Truites fario 1, goujons 2, vairons 3, chevesnes 4.



Contacts :



Fédération pour la Pêche et la Protection du Milieu Aquatique du Tarn

☎ 05 63 35 55 56

✉ federation81@pechetarn.fr



Office de Tourisme Thore Montagne Noire

☎ 05 63 37 69 70

✉ tourisme@cc-thoremontagneoire.fr

www.tourisme-thoremontagneoire.fr



Projet financé par le Fonds Européen Agricole pour le Développement Rural L'Europe investit dans les zones rurales

Le **Lac des Saints-Peyres** (Parcours carnassiers)

81240 **Saint-Amans-Valtoret**

📍 Saint-Amans-Valtoret (la Planette) : 43.540804, 2.516727
 Anglès : - (Mezerac) : 43.541814, 2.532935
 - (Gothis) : 43.547307, 2.555593
 - (La Vieille Morte) : 43.542178, 2.550392

2^{ème} **Catégorie piscicole**

Plan d'eau : **Lac des Saints-Peyres**



Accès

Les points de mise à l'eau à Anglès (Le Mezerac, Gothis, La Vieille Morte) et à Saint-Amans-Valtoret (La Planette) facilitent l'accès au lac avec votre embarcation. Veillez à respecter les règles locales et à profiter de cette expérience de pêche aux carnassiers dans un cadre naturel magnifique. Attention : les secteurs sur la commune d'Anglès ne sont pas équipés et la mise à l'eau de la Planette n'est accessible qu'en période de hautes eaux.

Règlementation de Pêche

Règlementation générale de 2^{ème} catégorie, toutes techniques autorisées.



1 Le brochet



2 Le sandre



3 La perche

Descriptif

Le Lac des Saints-Peyres offre d'excellentes opportunités de pêche aux carnassiers, notamment le sandre, le brochet et la perche. Vous pouvez explorer le lac en barque ou en float tube, ce qui vous permettra d'atteindre les endroits stratégiques pour la pêche de ces prédateurs.

Vous pouvez utiliser une variété de techniques de pêche pour cibler le sandre, le brochet et la perche, notamment la pêche aux leurres, ou encore la pêche au vif.

- Vérifiez les tailles minimales de capture et les quotas autorisés pour chaque espèce.
- Assurez-vous d'avoir les équipements de sécurité nécessaires à bord de votre embarcation.
- Respectez les autres pêcheurs et les usagers du lac.
- N'oubliez pas de disposer d'un permis de pêche en règle.

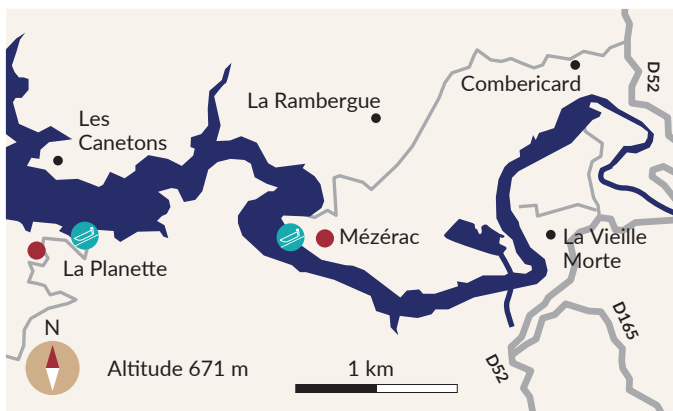
Les plus

Nombreux services, commerces (communes d'Anglès et de Saint-Amans-Valtoret), restaurant « La voie gourmande », gîtes à proximité du lac notamment le gîte de la truite labellisé Hébergement Pêche.



Poissons

Brochets 1, sandres 2, perches 3.



Contacts :



Fédération pour la Pêche et la Protection du Milieu Aquatique du Tarn

05 63 35 55 56

federation81@pechetarn.fr



Office de Tourisme Thore Montagne Noire

05 63 37 69 70

tourisme@cc-thoremontagneoire.fr


www.tourisme-thoremontagneoire.fr



Projet financé par le Fonds Européen Agricole pour le Développement Rural L'Europe investit dans les zones rurales

Les **Lac des Saints-Peyres** (Parcours carpes)

81240 **Saint-Amans-Valtoret**

 Parking : 43.540804, 2.516727

2^{ème} Catégorie piscicole

Plan d'eau : **Lac des Saints-Peyres**



Accès

Accès depuis la D612 puis la D53 en passant par la commune de Saint-Amans-Valtoret. Tournez avant le hameau du Banquet, et suivre « Chemin du Lac » pour accéder au parcours.

Règlementation de Pêche

Règlementation générale de 2^{ème} catégorie, toutes techniques de pêche autorisées.

Parcours de nuit pour la pêche de la carpe : les pêcheurs de nuit doivent utiliser un équipement lumineux pour signaler leur présence et seuls les appâts végétaux sont autorisés.

Descriptif

Secteur spécial pour la pêche de la carpe, comprenant 2 km de berges autour du secteur de La Planette à Saint-Amans-Valtoret.



1 La carpe

Saison de pêche : autorisée toute l'année.
Profitez de la tranquillité du secteur de La Planette pour une expérience de pêche nocturne exceptionnelle. Il s'agit d'un secteur trop méconnu car il est relativement difficile à trouver, ce qui permet de se confronter aux nombreux beaux poissons qu'accueille ce grand lac. Les poissons de plus de 10 kg y sont nombreux.

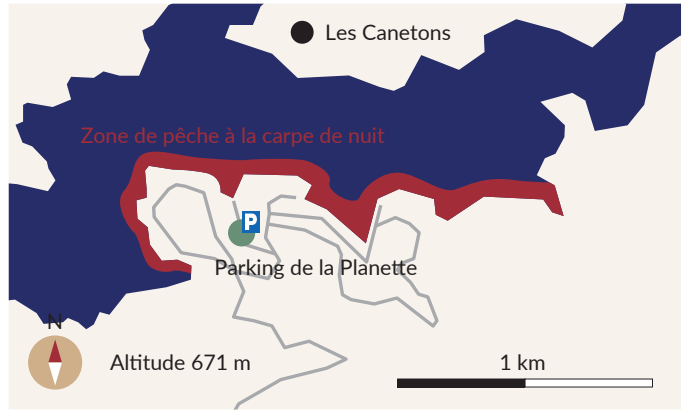
Les plus

Nombreux services, commerces (communes d'Anglès et de Saint-Amans-Valtoret), restaurant « La voie gourmande », gîtes à proximité du lac notamment le gîte de la truite labellisé Hébergement Pêche.



Poissons

Carpes 1.



Contacts :



Fédération pour la Pêche
et la Protection
du Milieu Aquatique du Tarn

☎ 05 63 35 55 56

✉ federation81@pechetarn.fr



Office de Tourisme
Thoré Montagne Noire

☎ 05 63 37 69 70

✉ tourisme@cc-thoremontagneoire.fr

www.tourisme-thoremontagneoire.fr



Projet financé par le Fonds Européen Agricole pour le Développement Rural
L'Europe investit dans les zones rurales

