

Rapport de présentation

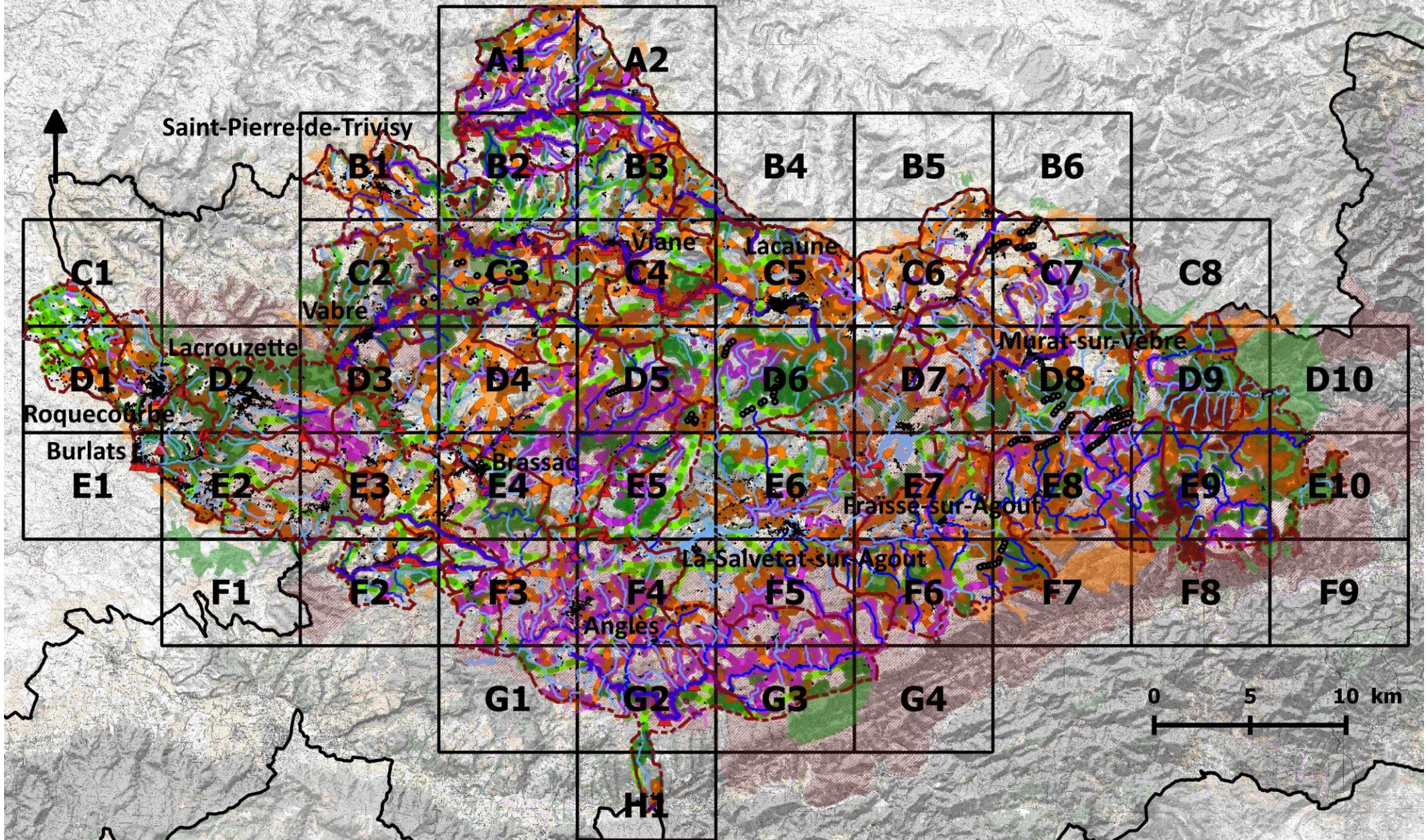
Annexe

Atlas de la Trame Verte et Bleue

SCoT des Hautes Terres d'Oc







SCOT HAUTES TERRES D'OC - ANNEXE DU RAPPORT DE PRESENTATION ATLAS DE LA TRAME VERTE ET BLEUE







Légende :

Trame verte :

Coeurs de biodiversité :





-  Milieux humides
-  Milieux ouverts : pelouses, prairies, cultures
-  Milieux rocheux
-  Milieux boisés

Réservoirs de biodiversité :





-  Milieux humides
-  Milieux ouverts : pelouses, prairies, cultures
-  Milieux rocheux
-  Milieux boisés

Réservoirs de biodiversité d'altitude (SCoT-SRCE MP)

Corridors écologiques :

-  Milieux humides
-  Milieux ouverts : pelouses, prairies, cultures
-  Milieux rocheux
-  Milieux boisés

Zones relais de biodiversité :


-  Milieux humides
-  Milieux ouverts : pelouses, prairies, cultures
-  Milieux rocheux
-  Milieux boisés

Trame bleue :

Réservoirs de biodiversité :








-  à préserver
-  à remettre en bon état

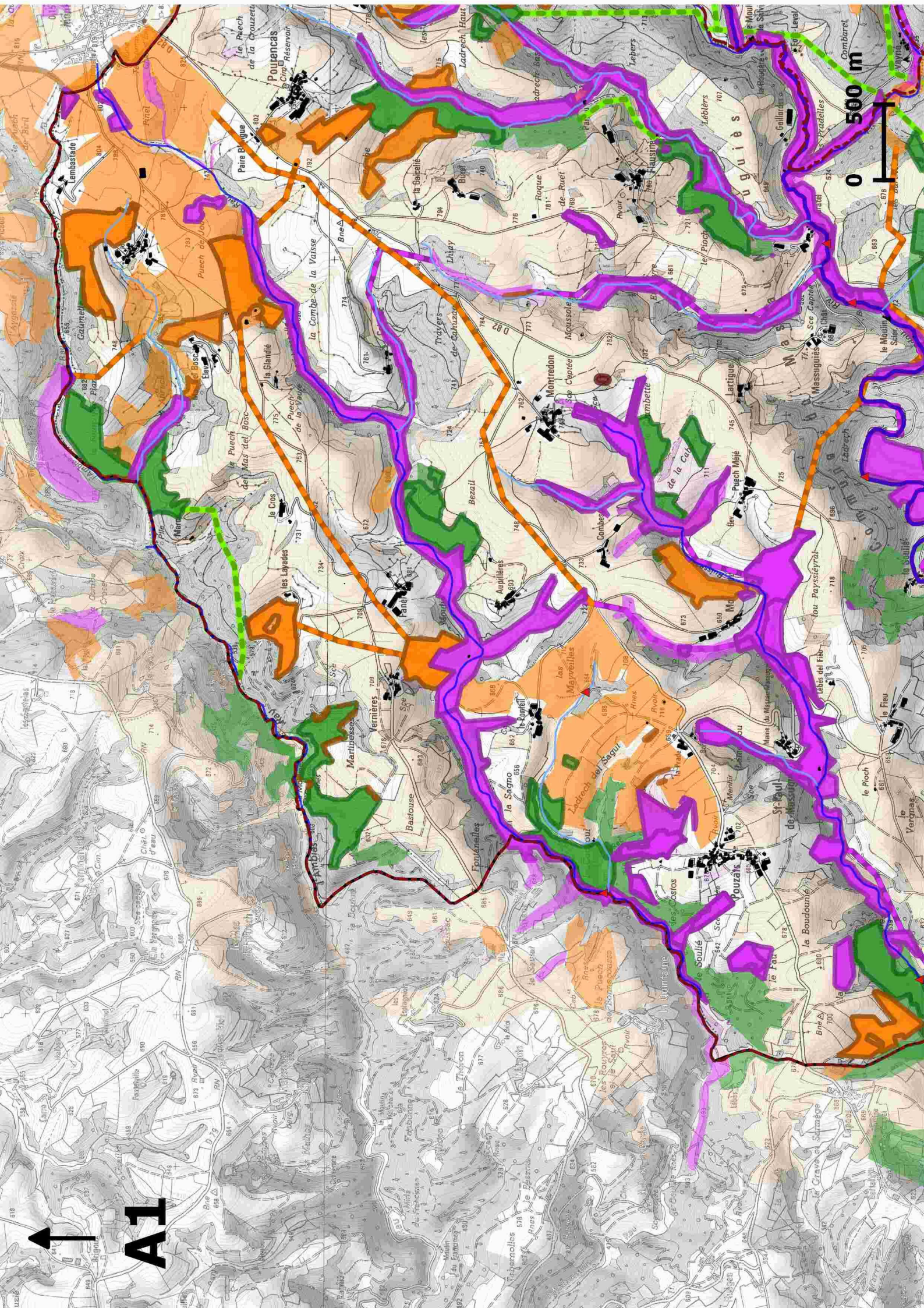
Corridors écologique :

-  à préserver
-  à remettre en bon état

Obstacles

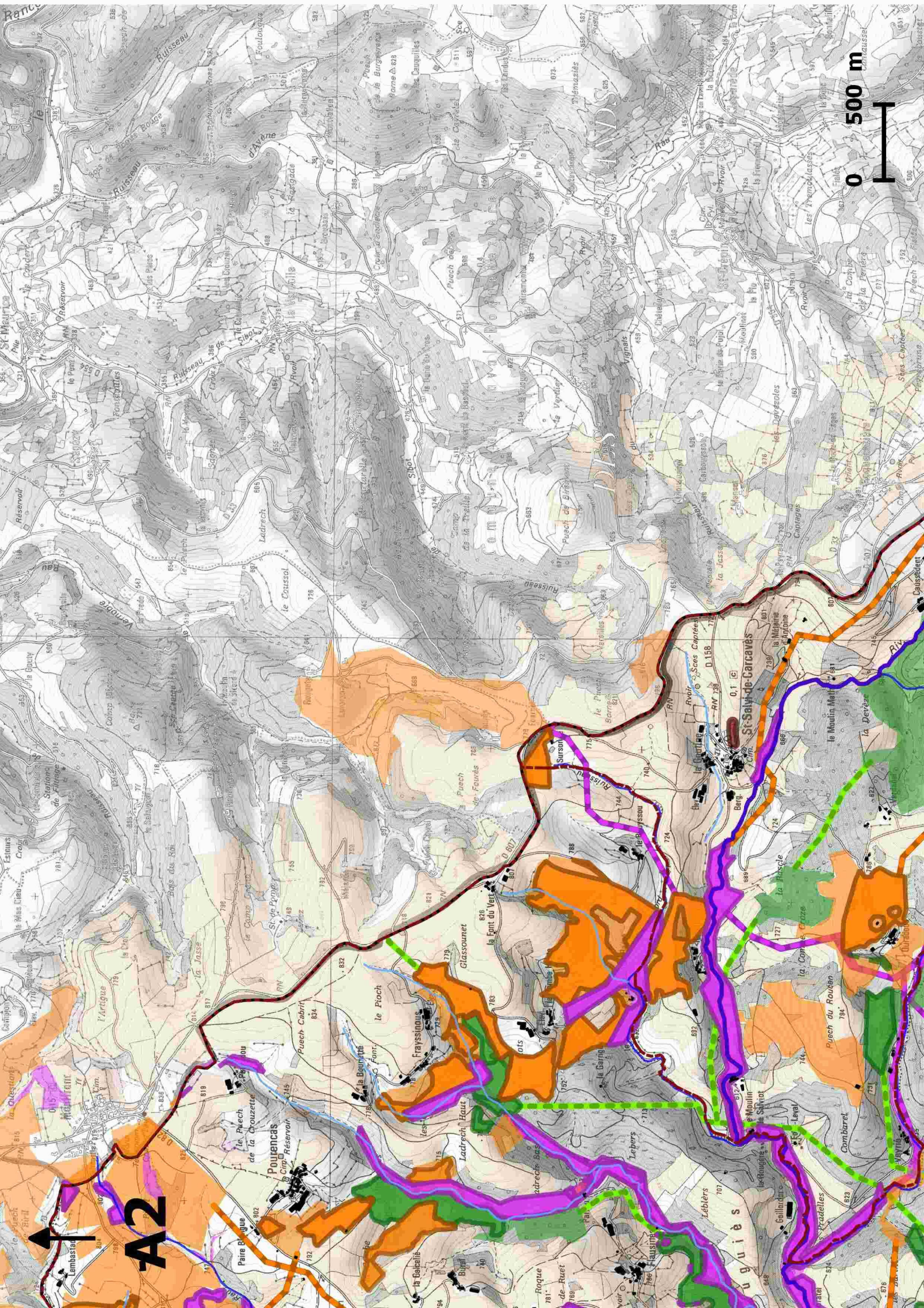
Autres éléments de légende :

-  Secteurs faisant l'objet de mesures de protection réglementaire (sites inscrits et classés, APB, RB, RNCFS), conventionnelle (N2000), par maîtrise foncière (ENS) ou d'inventaire (ZNIEFF)
-  Périmètre du PNR du Haut Languedoc
-  Communes du SCoT
-  Bâtiments
-  Eoliennes
-  Lacs (corridors écologiques)
-  Carroyage de l'atlas



A1

0 500 m



0 500 m

A2

St-Sauv-de-Carcaves

Pourencois de la Croisette

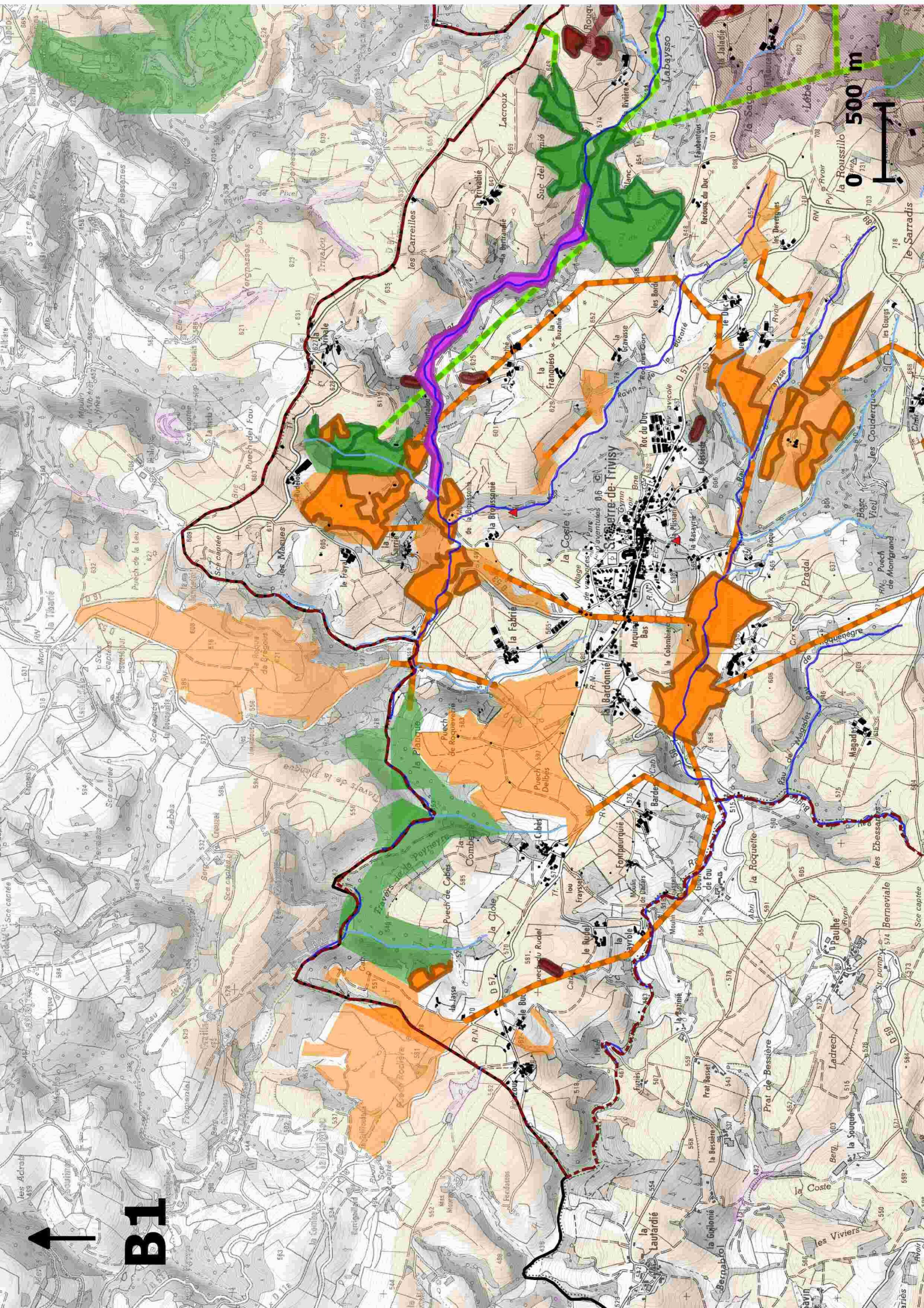
le Pioch

la Font du Vert

Sursun


Ruisseau

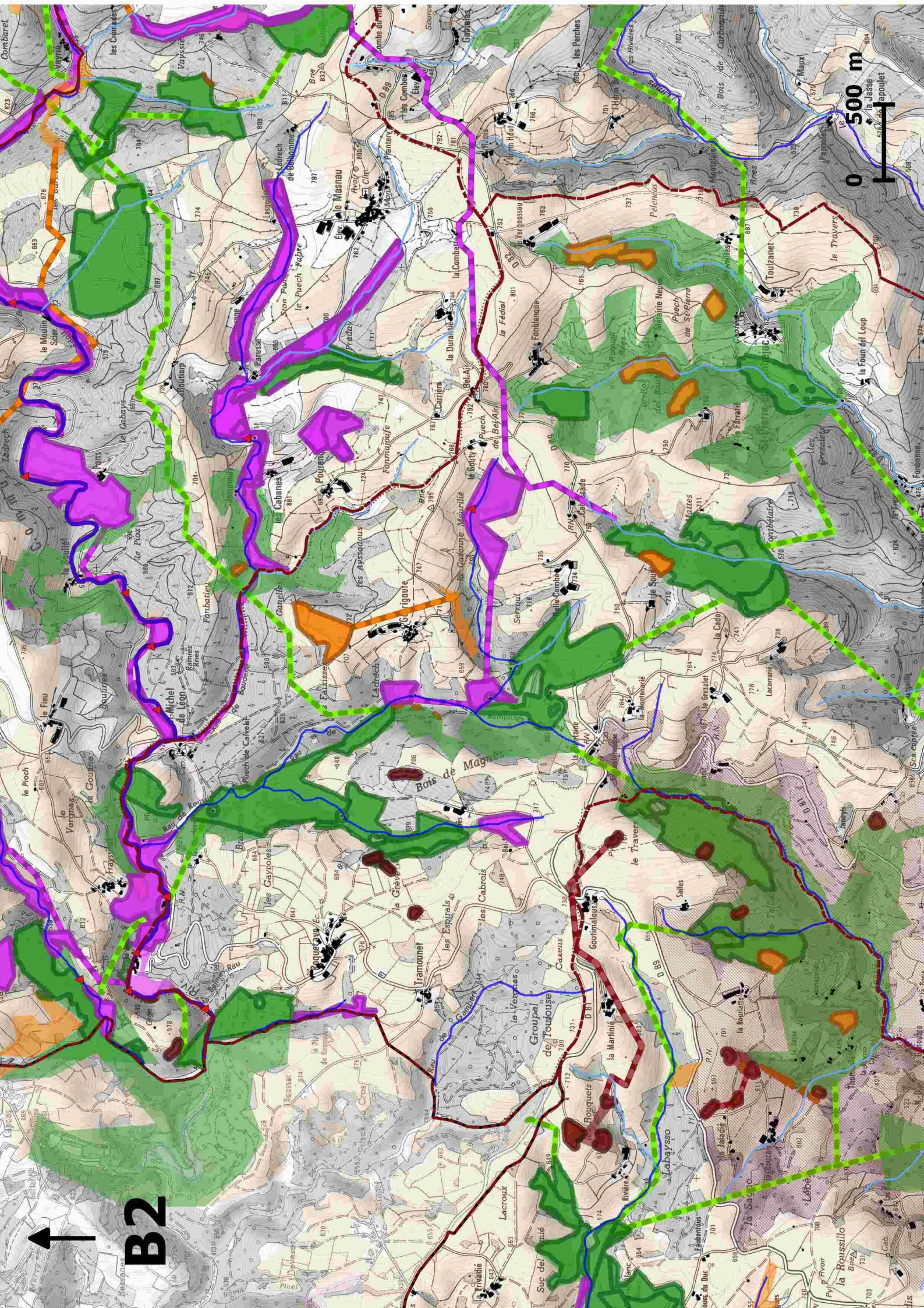


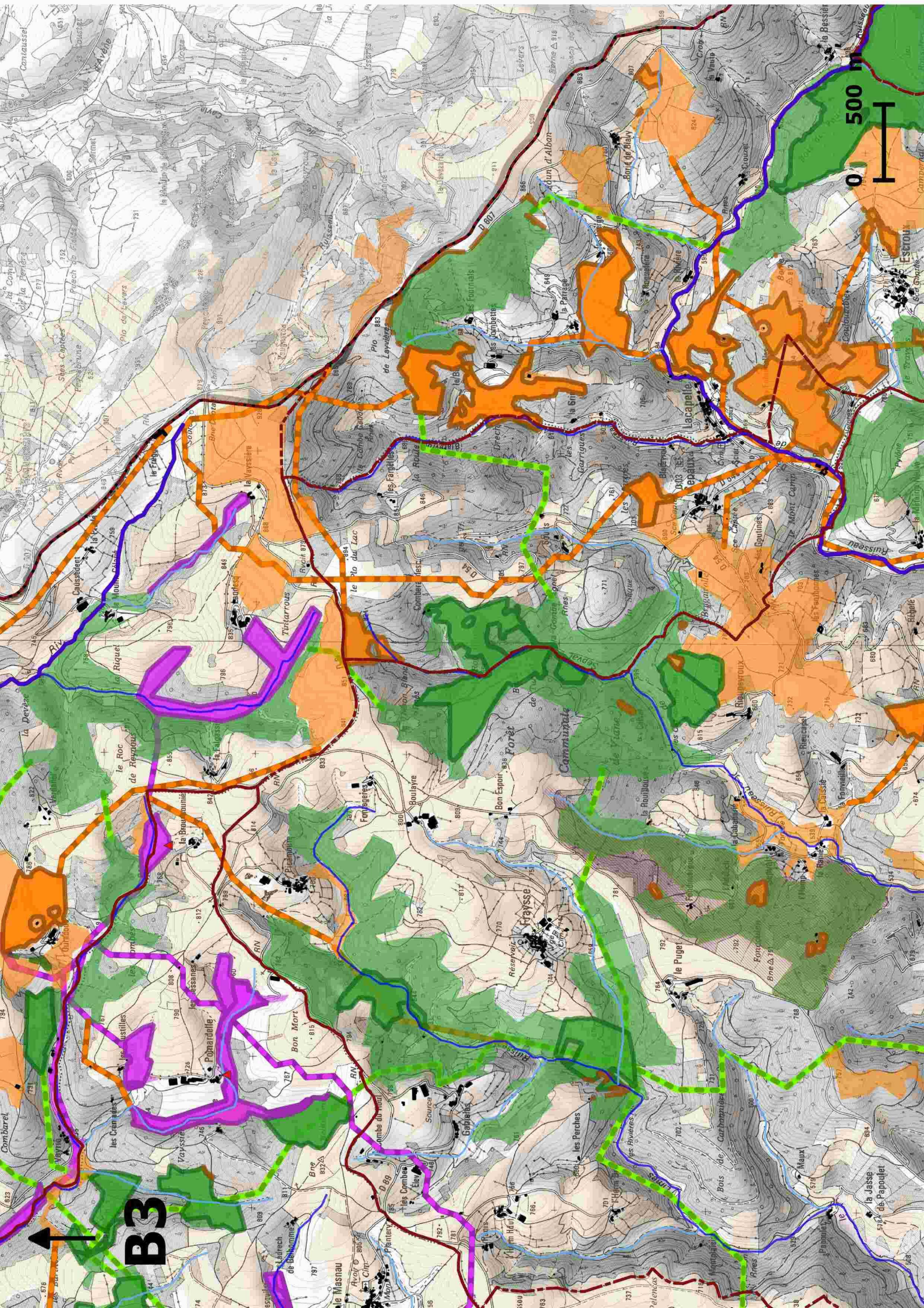


0 500 m

B1

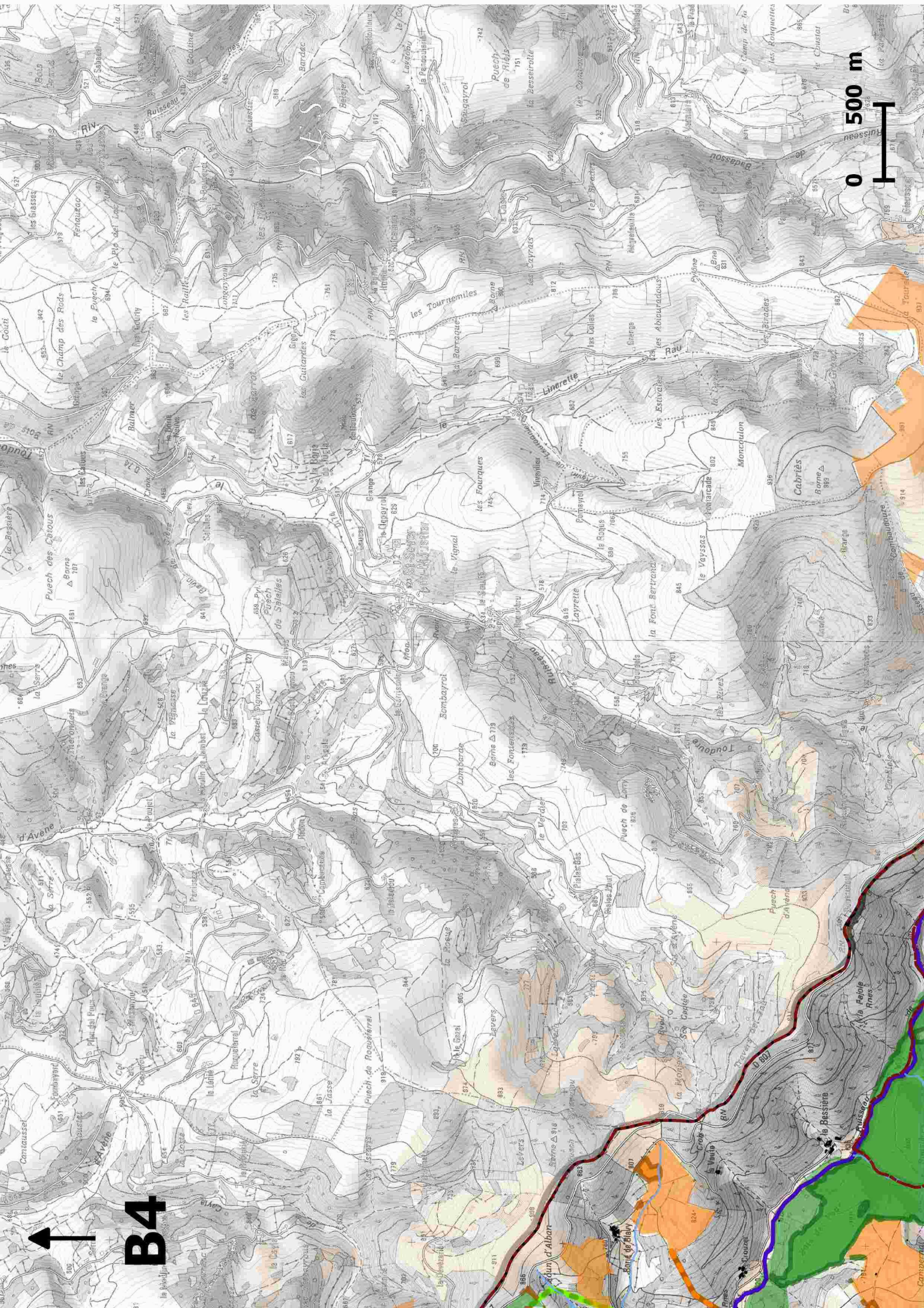






0 500 m

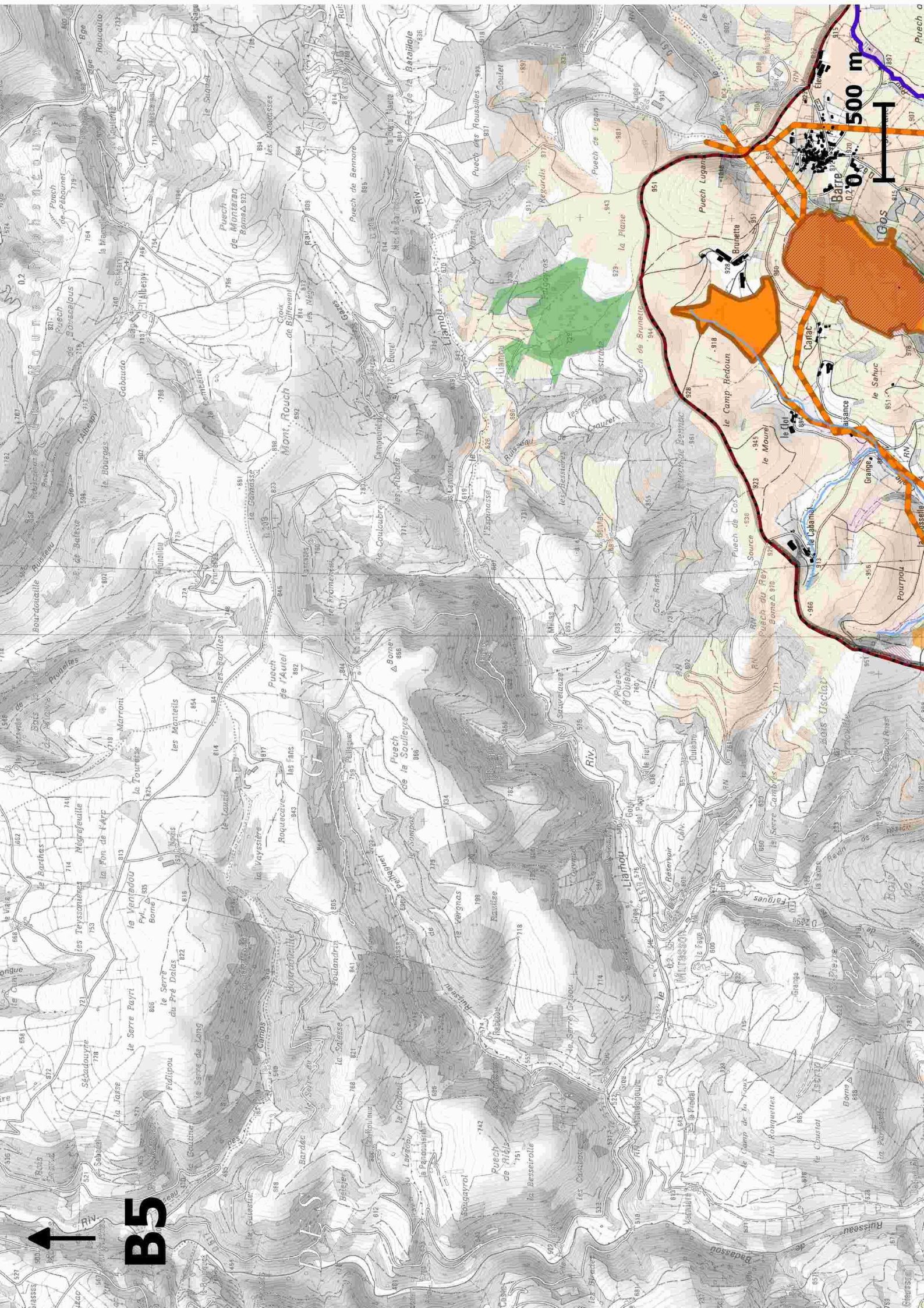
B3



0 500 m

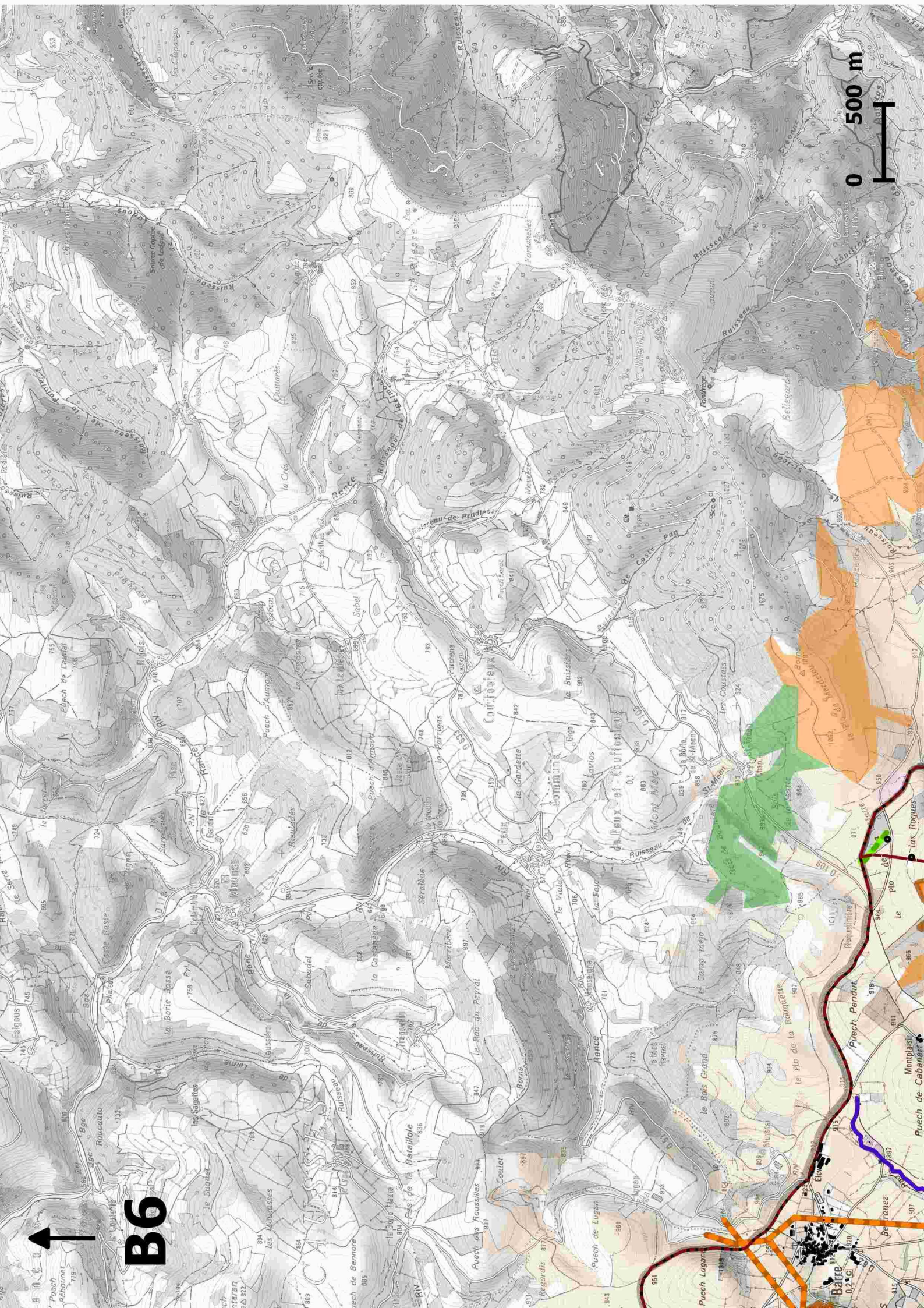
B4





B5

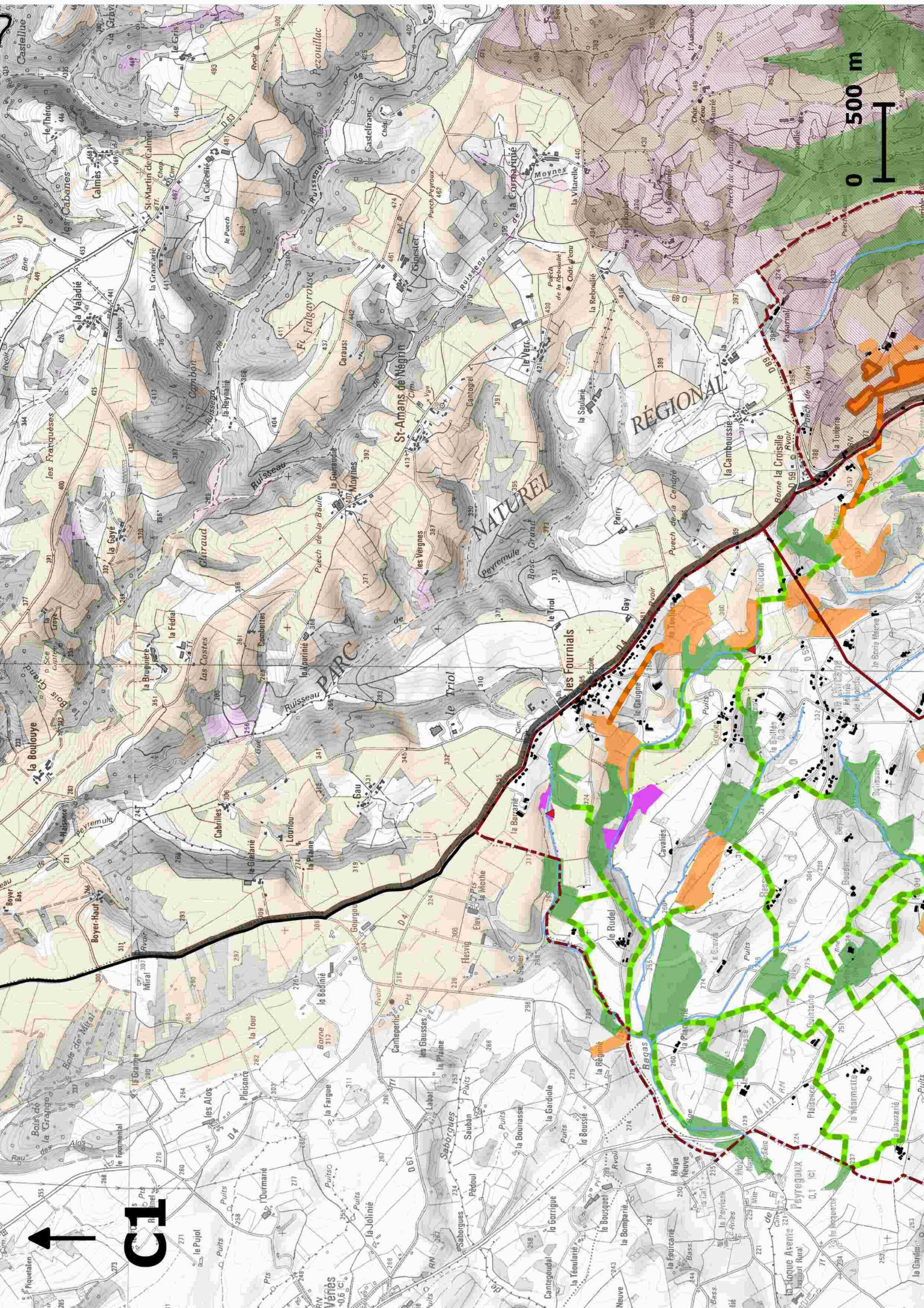
500 m

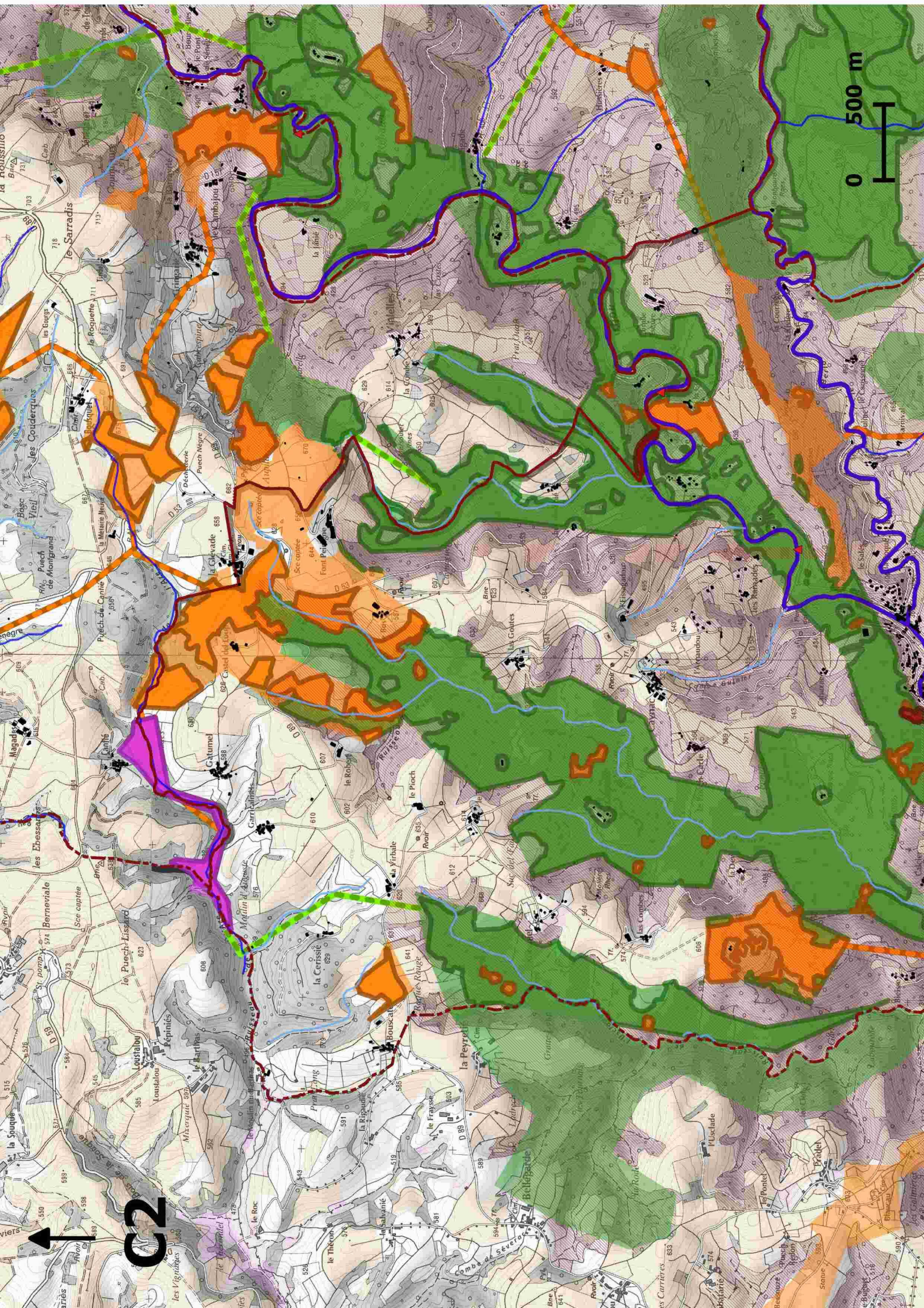


0 500 m

B6

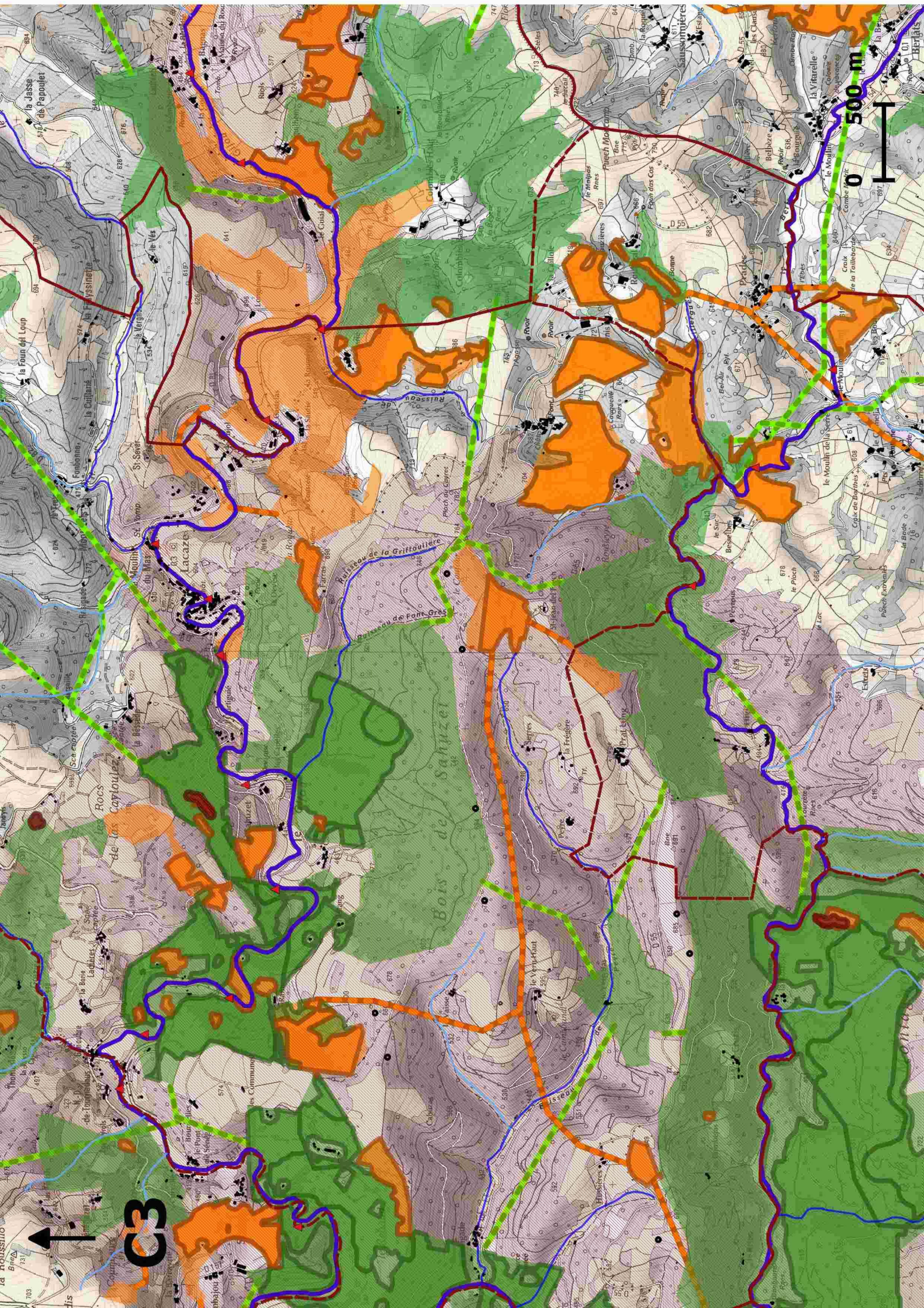






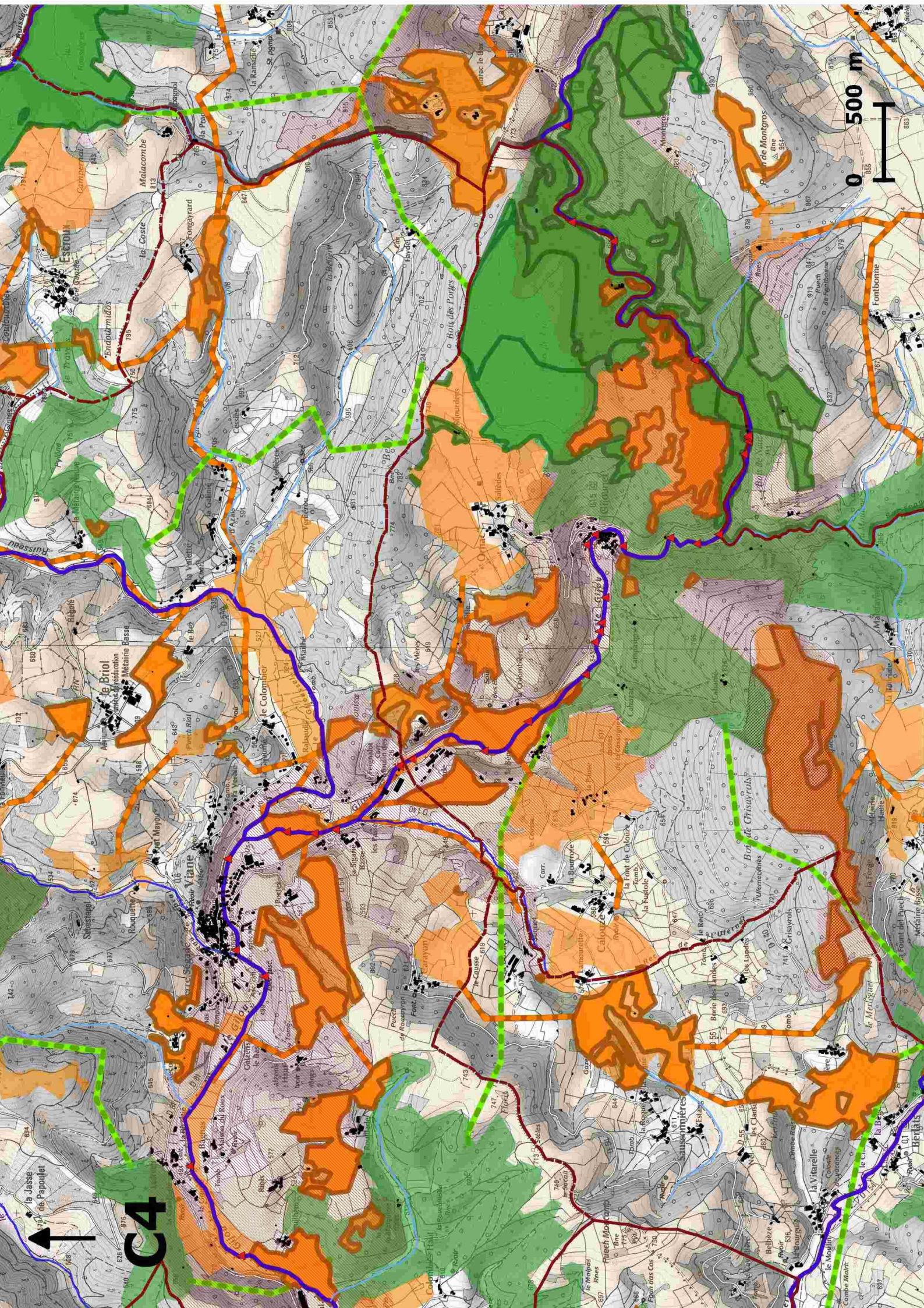
0 500 m

C2



C3

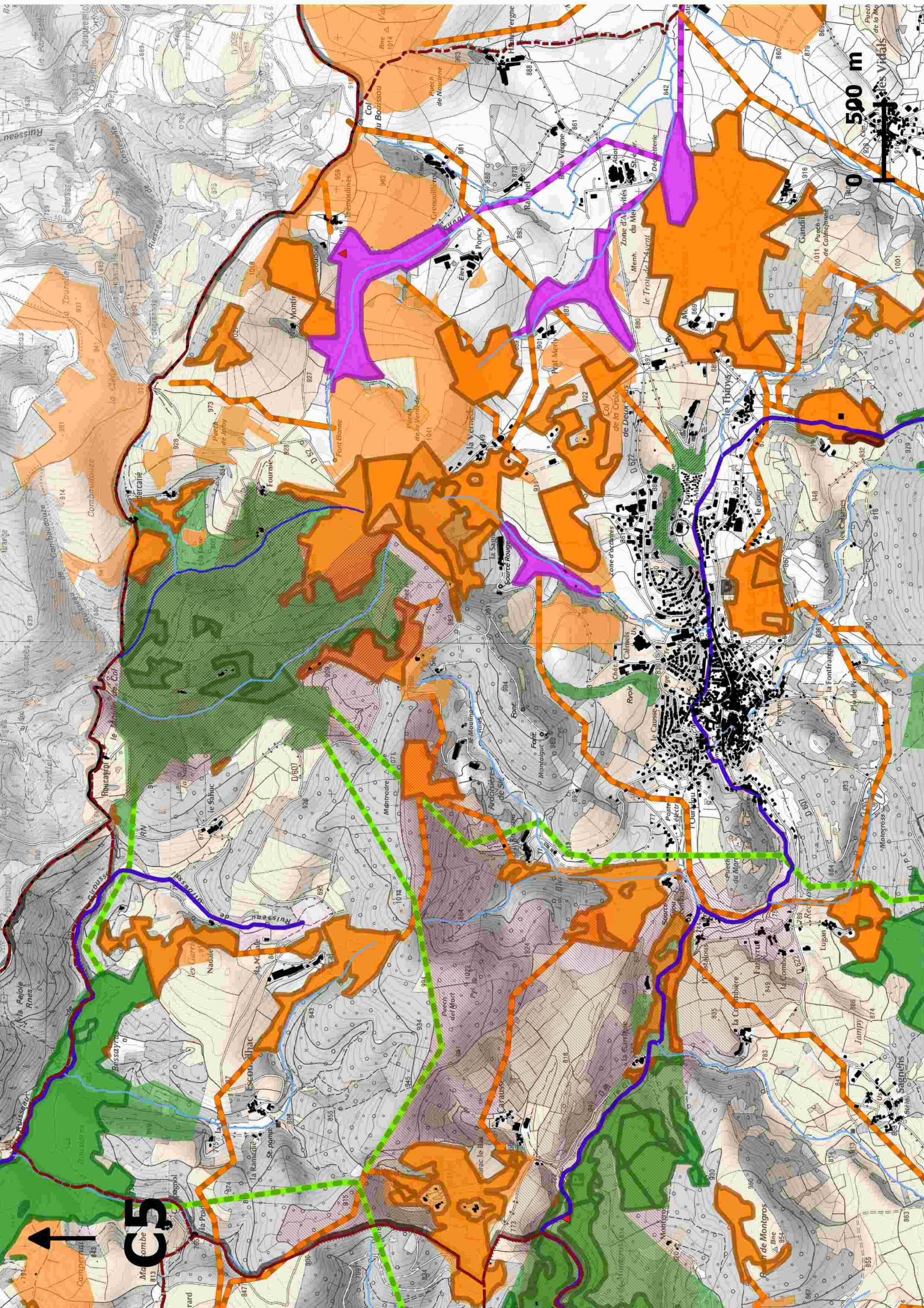
0 500 m



0 500 m

C4

↑
la Jasse de Papoulet

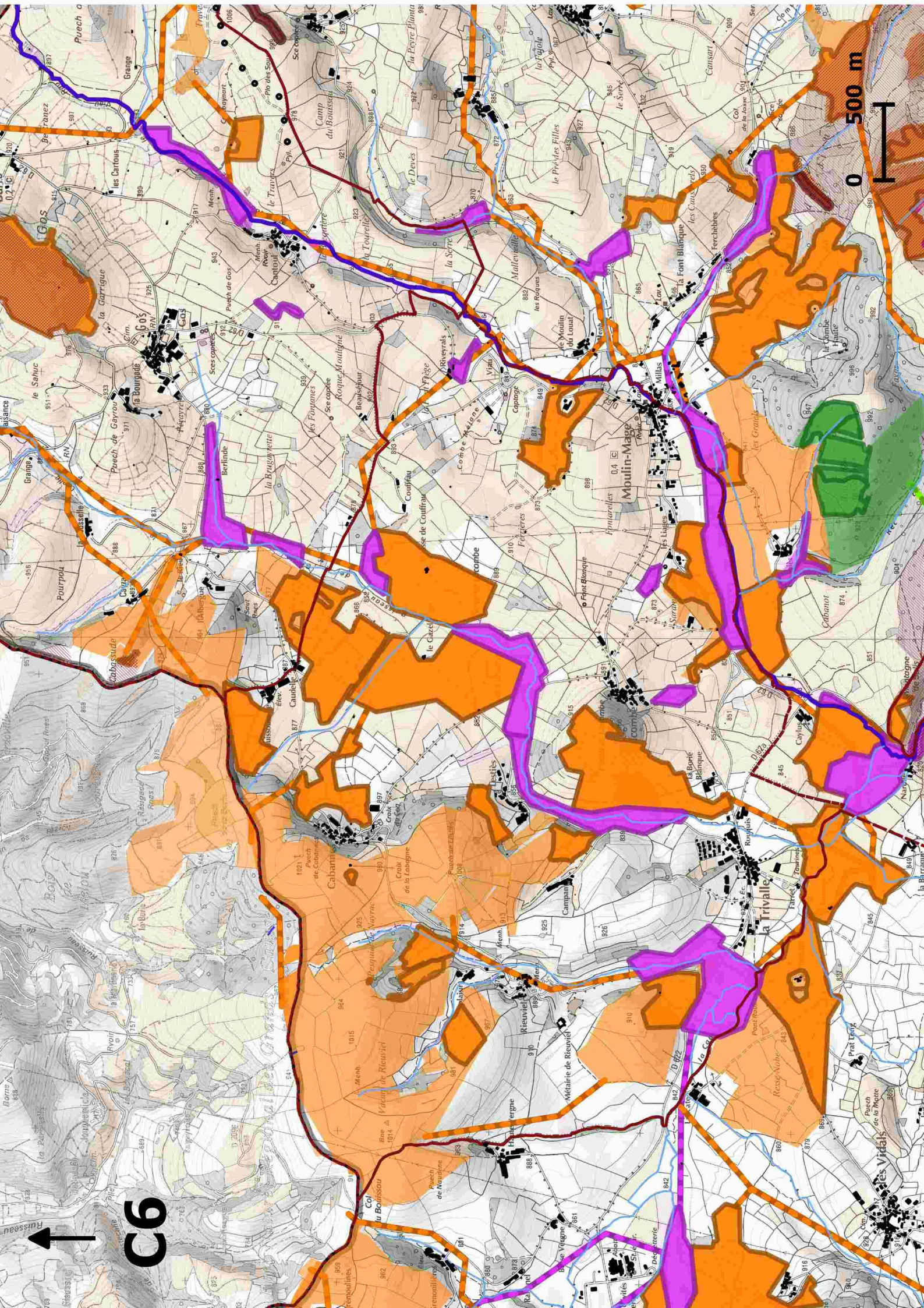


0 500 m



50

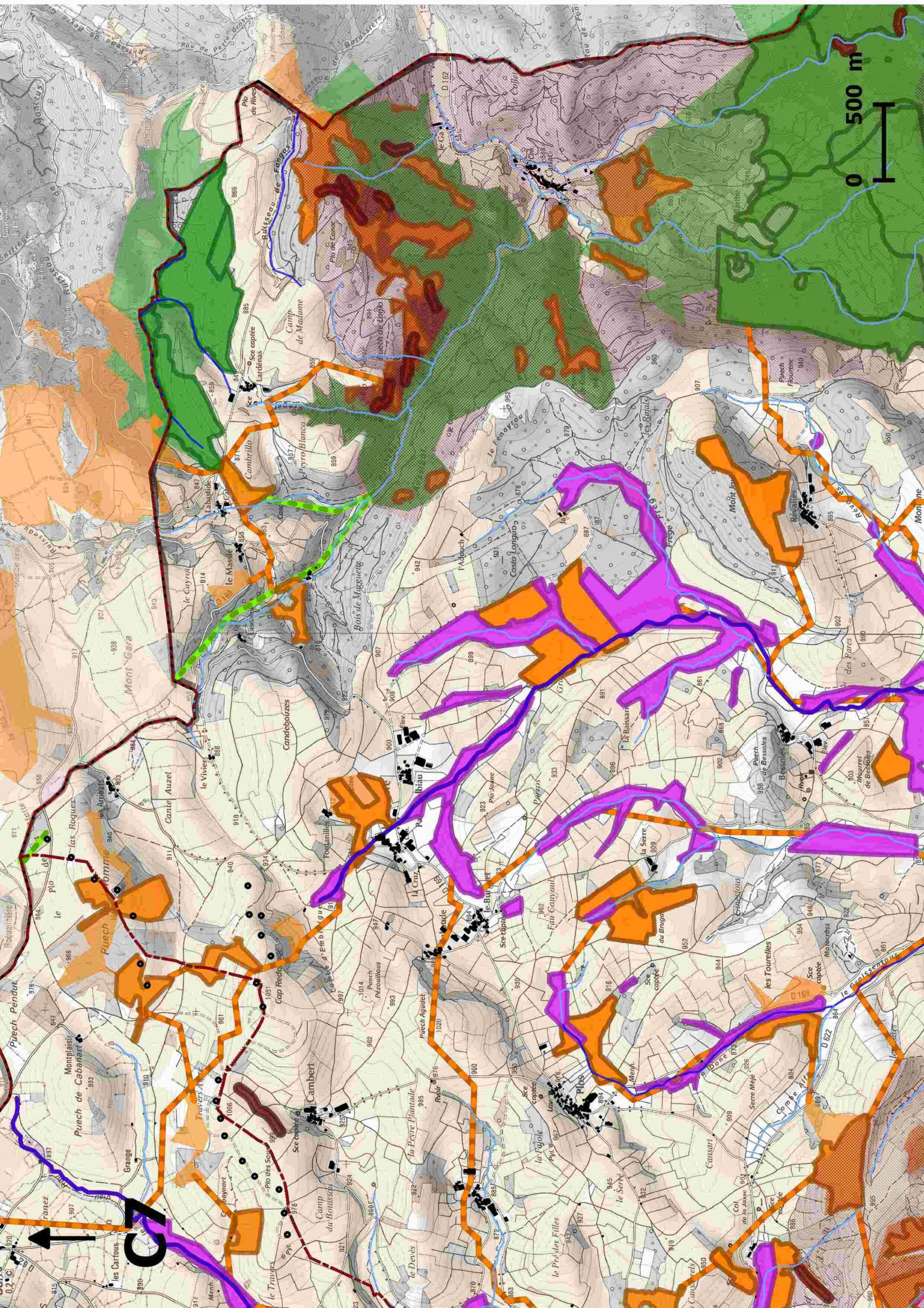




0 500 m

C6

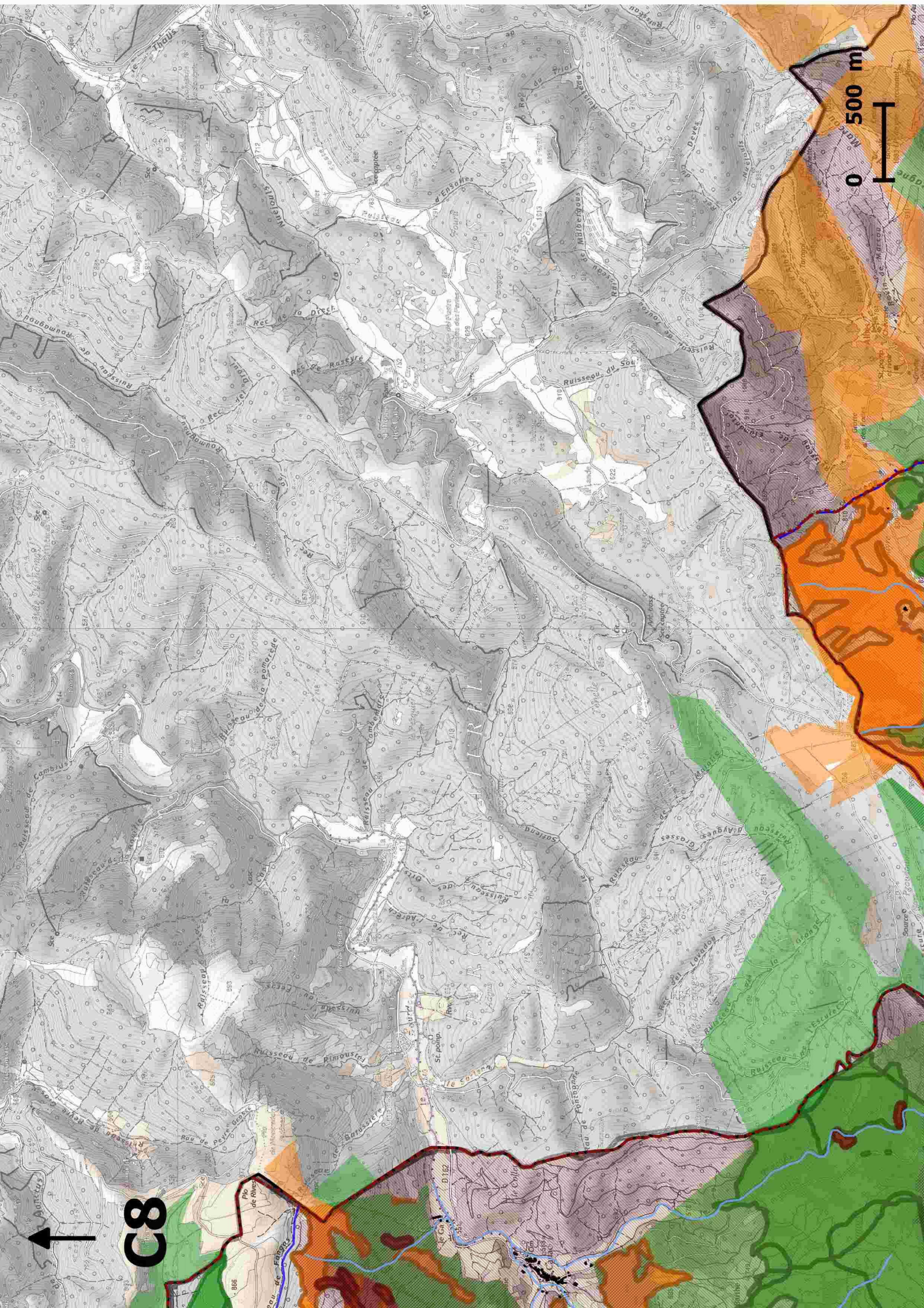




0 500 m

0 200 m



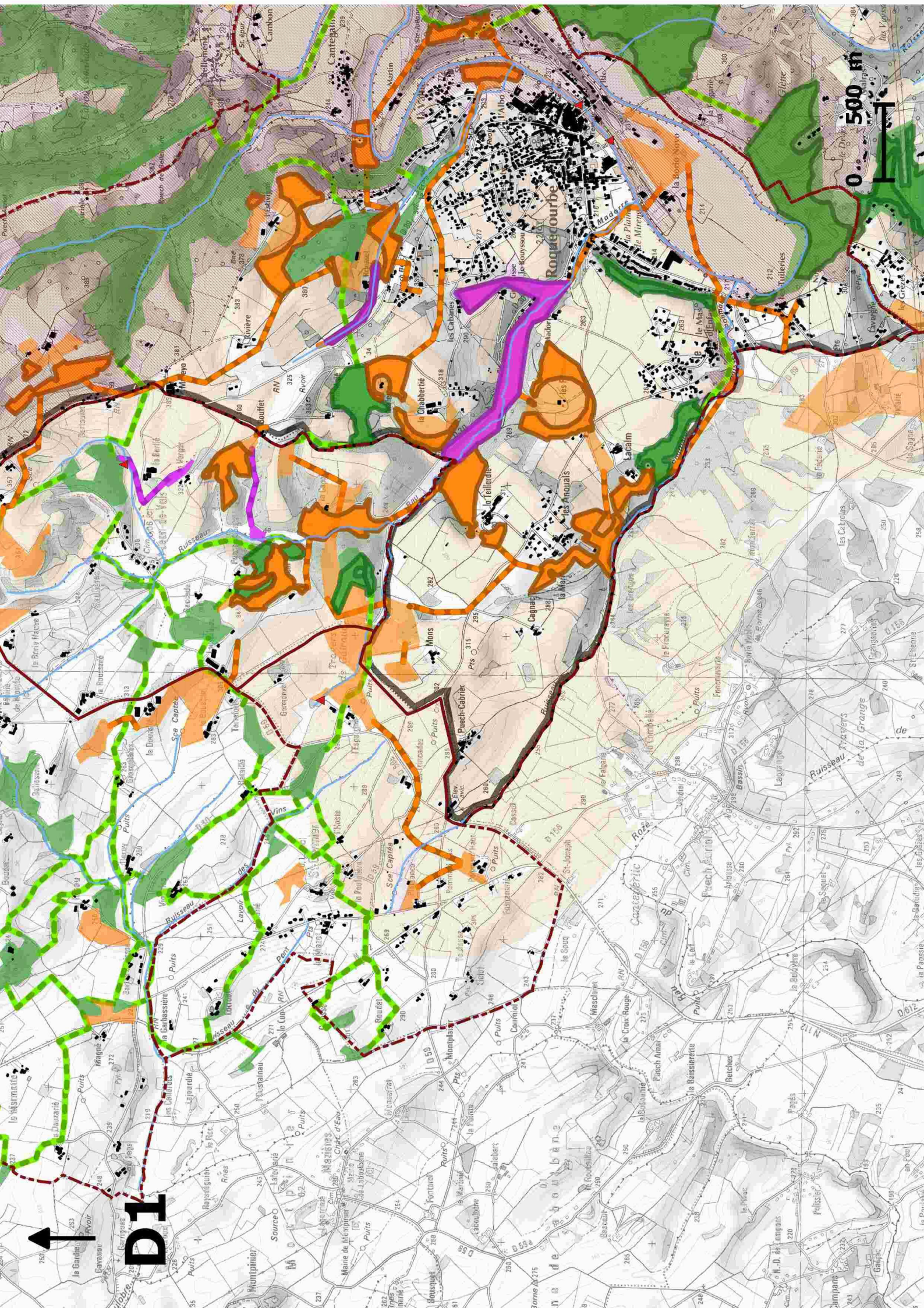


0 500 m

8



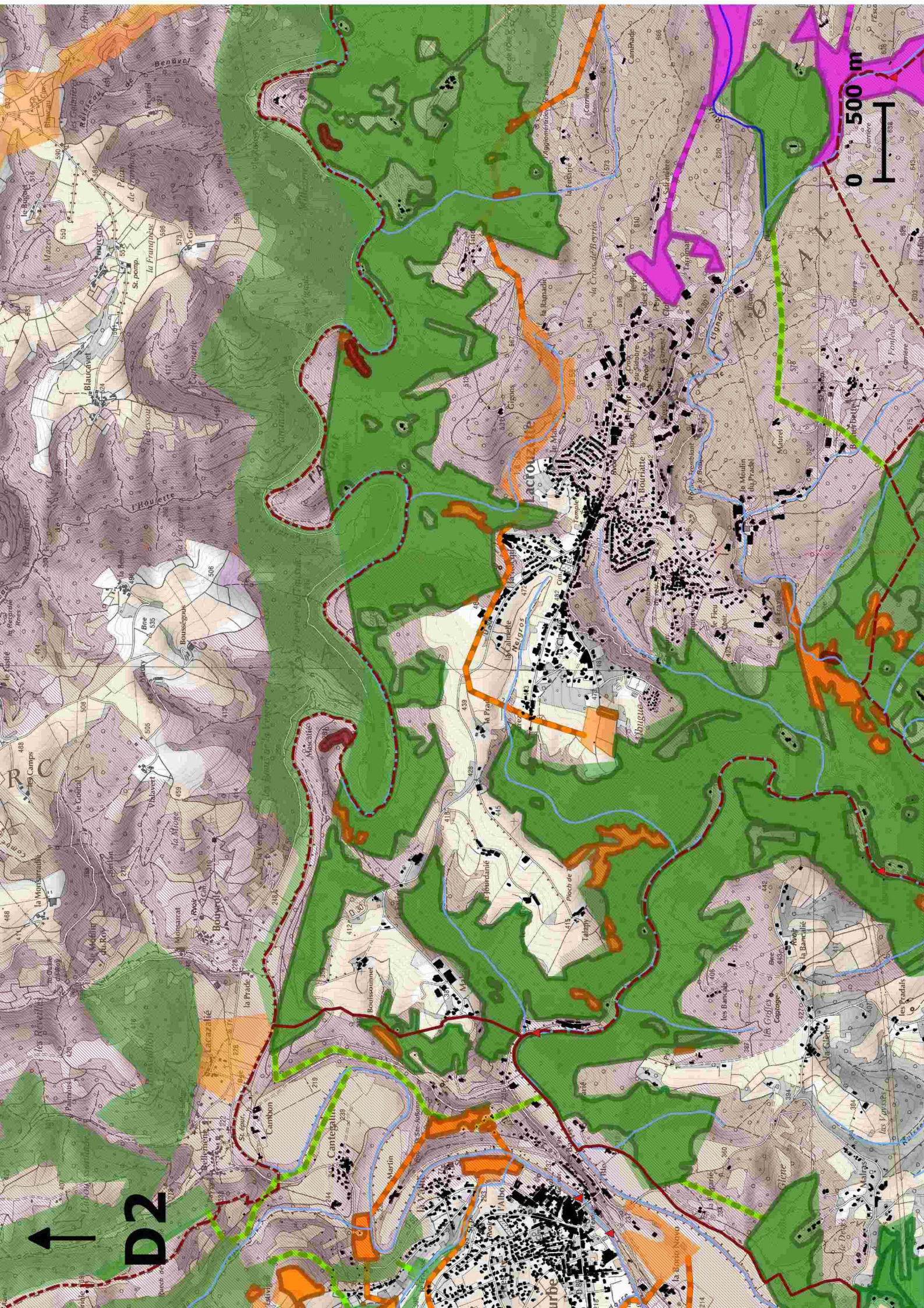
[Map labels and contour lines]
The map features numerous contour lines and labels for various locations, including:
- **Topographic Labels:** Ruisseau de Kourmourol, Ruisseau de la Dèche, Ruisseau de la Fontaine, Ruisseau de la Roche, Ruisseau de la Vierge, Ruisseau de la Chapelle, Ruisseau de la Croix, Ruisseau de la Vallée, Ruisseau de la Rivière, Ruisseau de la Source, Ruisseau de la Cascade, Ruisseau de la Fontaine, Ruisseau de la Roche, Ruisseau de la Vierge, Ruisseau de la Chapelle, Ruisseau de la Croix, Ruisseau de la Vallée, Ruisseau de la Rivière, Ruisseau de la Source, Ruisseau de la Cascade.
- **Elevation Labels:** 1022, 1013, 1008, 1000, 995, 990, 985, 980, 975, 970, 965, 960, 955, 950, 945, 940, 935, 930, 925, 920, 915, 910, 905, 900, 895, 890, 885, 880, 875, 870, 865, 860, 855, 850, 845, 840, 835, 830, 825, 820, 815, 810, 805, 800, 795, 790, 785, 780, 775, 770, 765, 760, 755, 750, 745, 740, 735, 730, 725, 720, 715, 710, 705, 700, 695, 690, 685, 680, 675, 670, 665, 660, 655, 650, 645, 640, 635, 630, 625, 620, 615, 610, 605, 600, 595, 590, 585, 580, 575, 570, 565, 560, 555, 550, 545, 540, 535, 530, 525, 520, 515, 510, 505, 500, 495, 490, 485, 480, 475, 470, 465, 460, 455, 450, 445, 440, 435, 430, 425, 420, 415, 410, 405, 400, 395, 390, 385, 380, 375, 370, 365, 360, 355, 350, 345, 340, 335, 330, 325, 320, 315, 310, 305, 300, 295, 290, 285, 280, 275, 270, 265, 260, 255, 250, 245, 240, 235, 230, 225, 220, 215, 210, 205, 200, 195, 190, 185, 180, 175, 170, 165, 160, 155, 150, 145, 140, 135, 130, 125, 120, 115, 110, 105, 100, 95, 90, 85, 80, 75, 70, 65, 60, 55, 50, 45, 40, 35, 30, 25, 20, 15, 10, 5, 0.
- **Colored Overlays:** A large orange area on the right side, a green area at the bottom right, and a purple area at the bottom left.
- **Red Line:** A red line with arrows pointing to the right, located at the bottom of the map, possibly representing a boundary or a specific path.

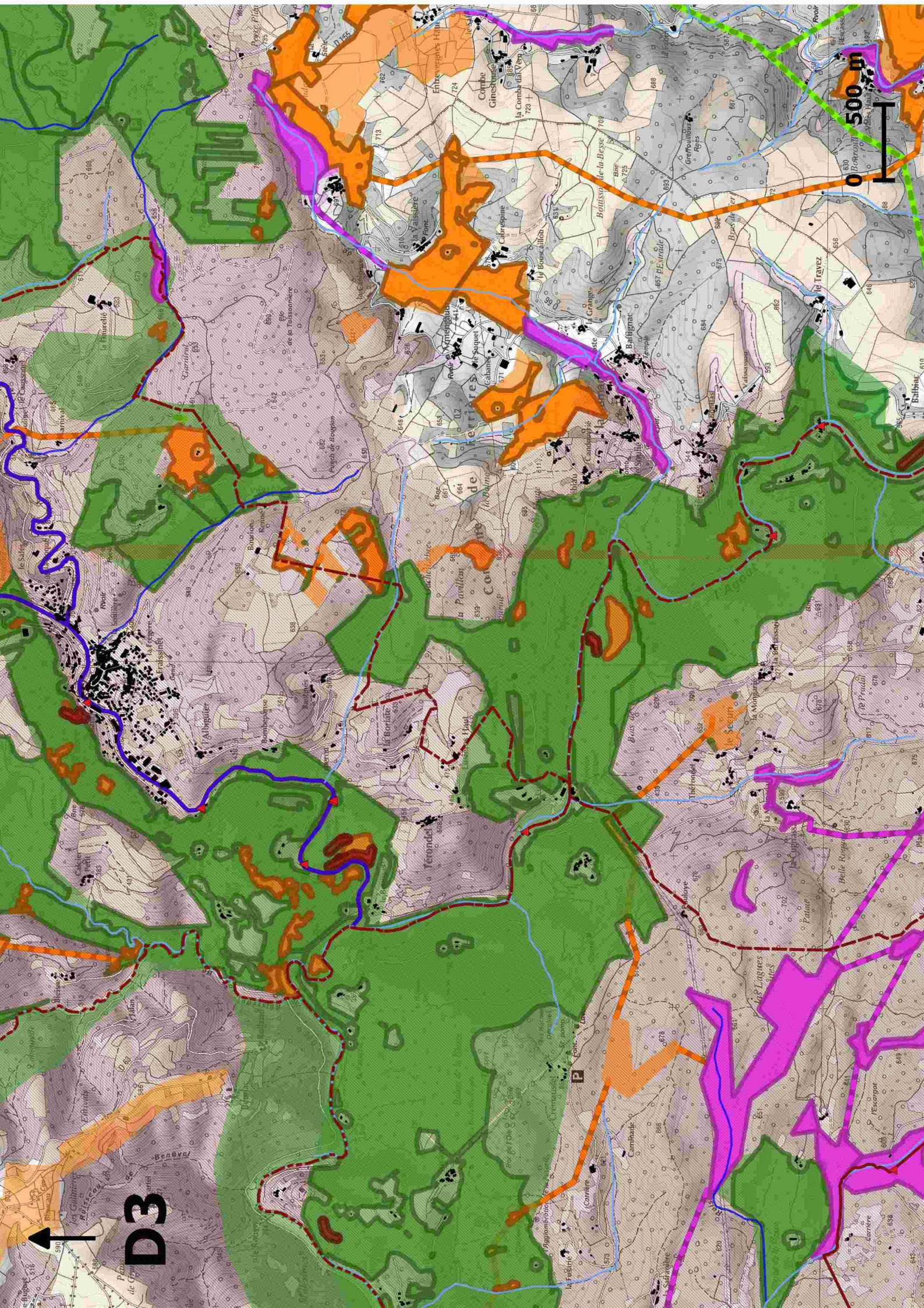


0 500 m

D1

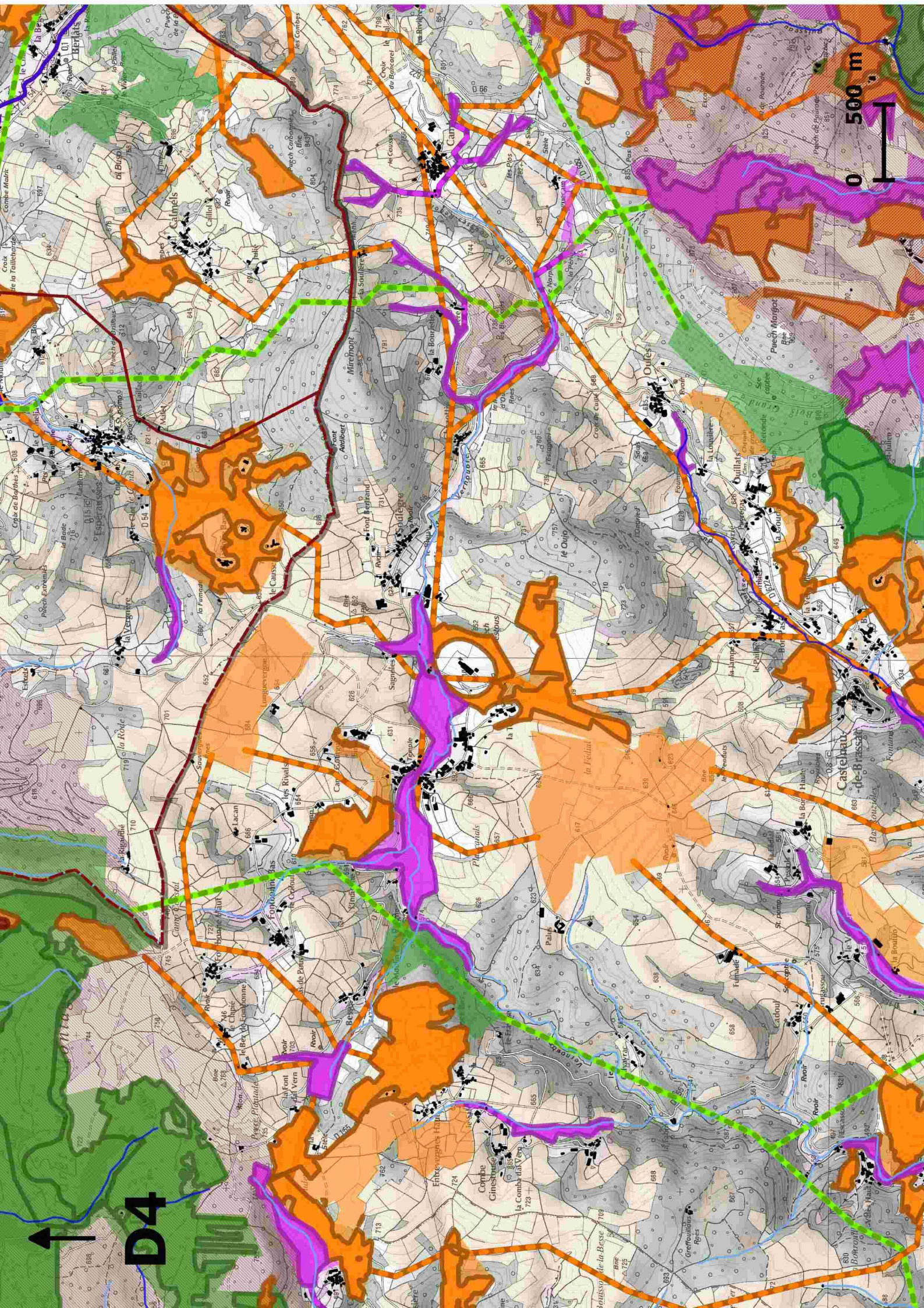


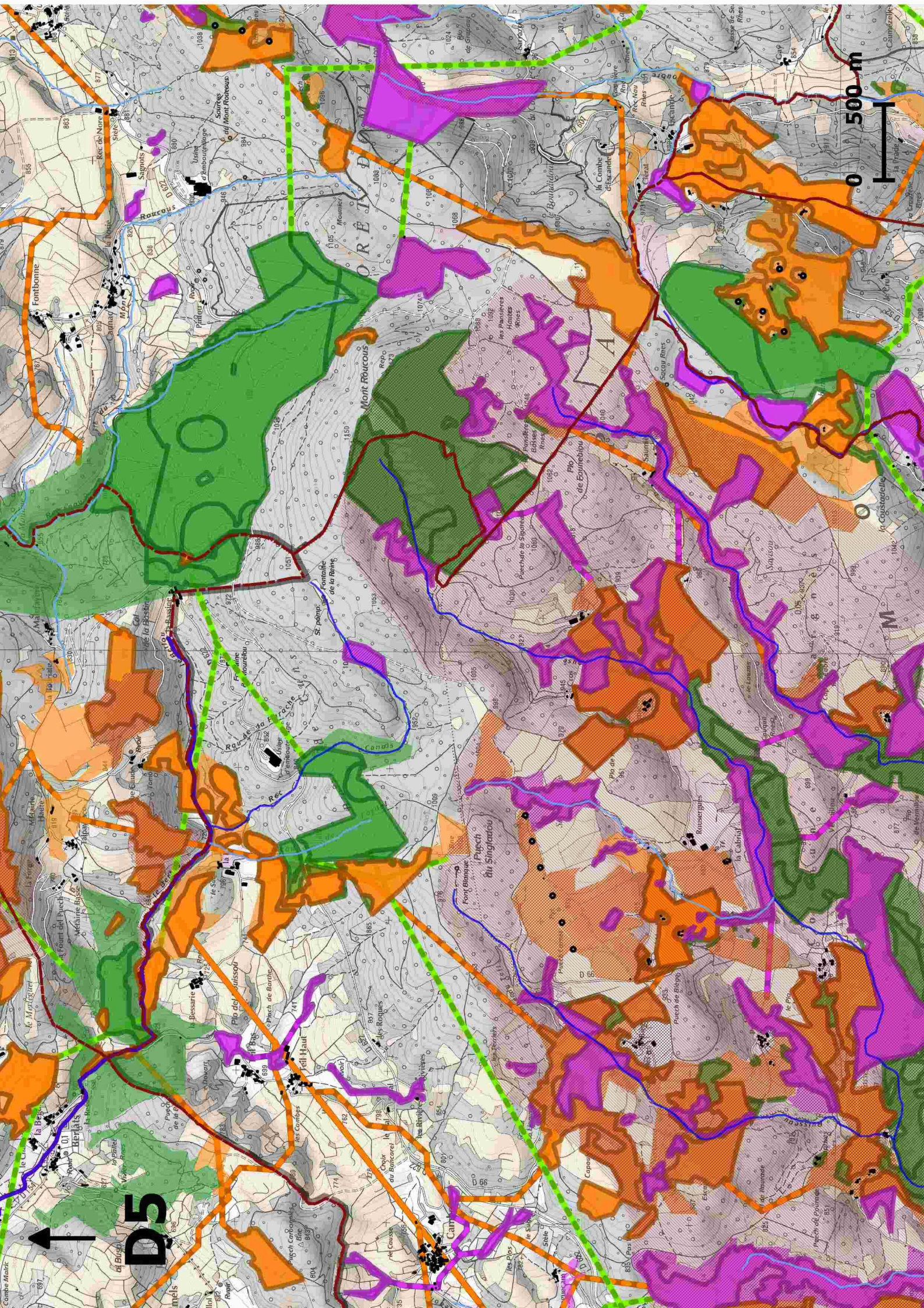


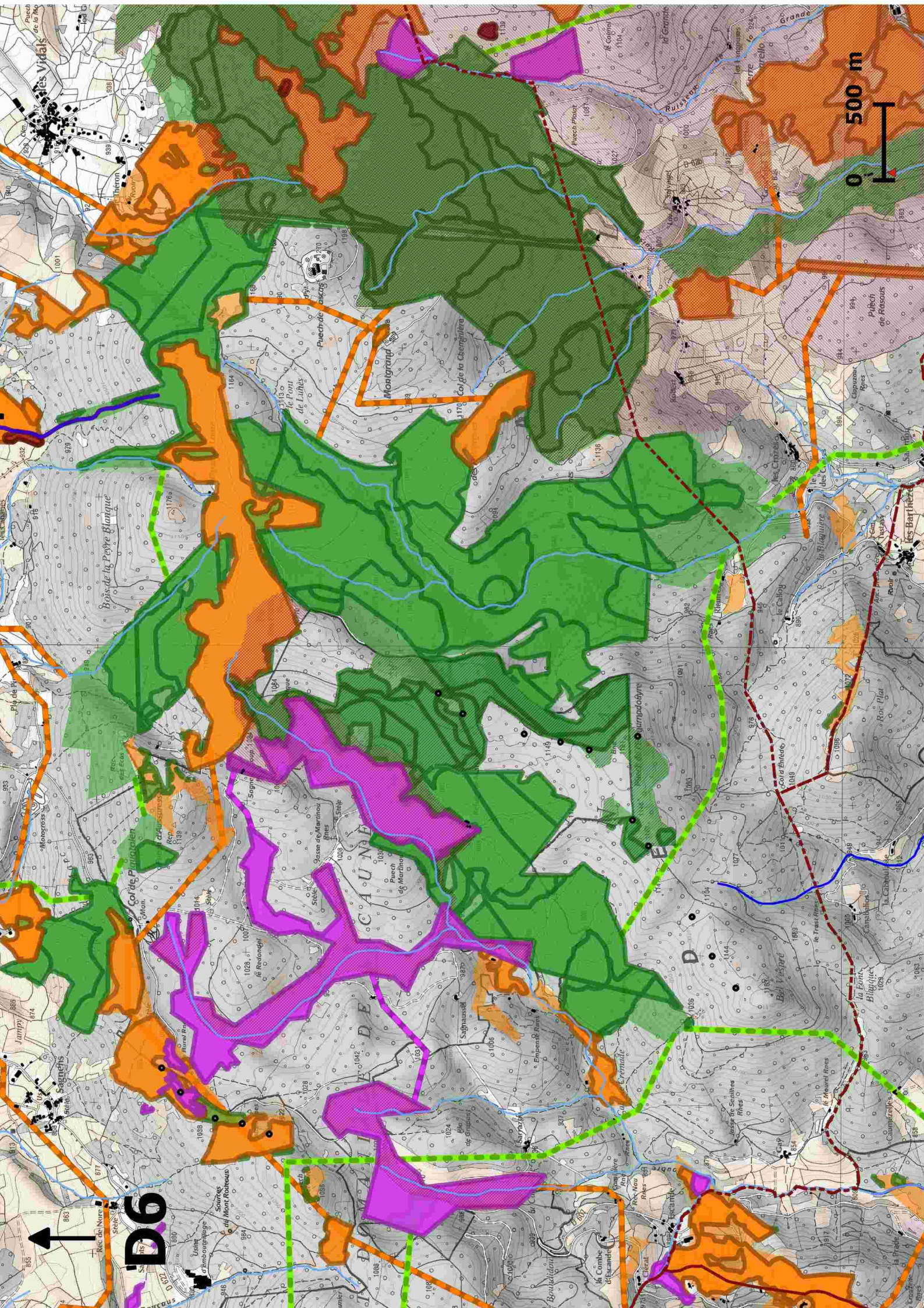


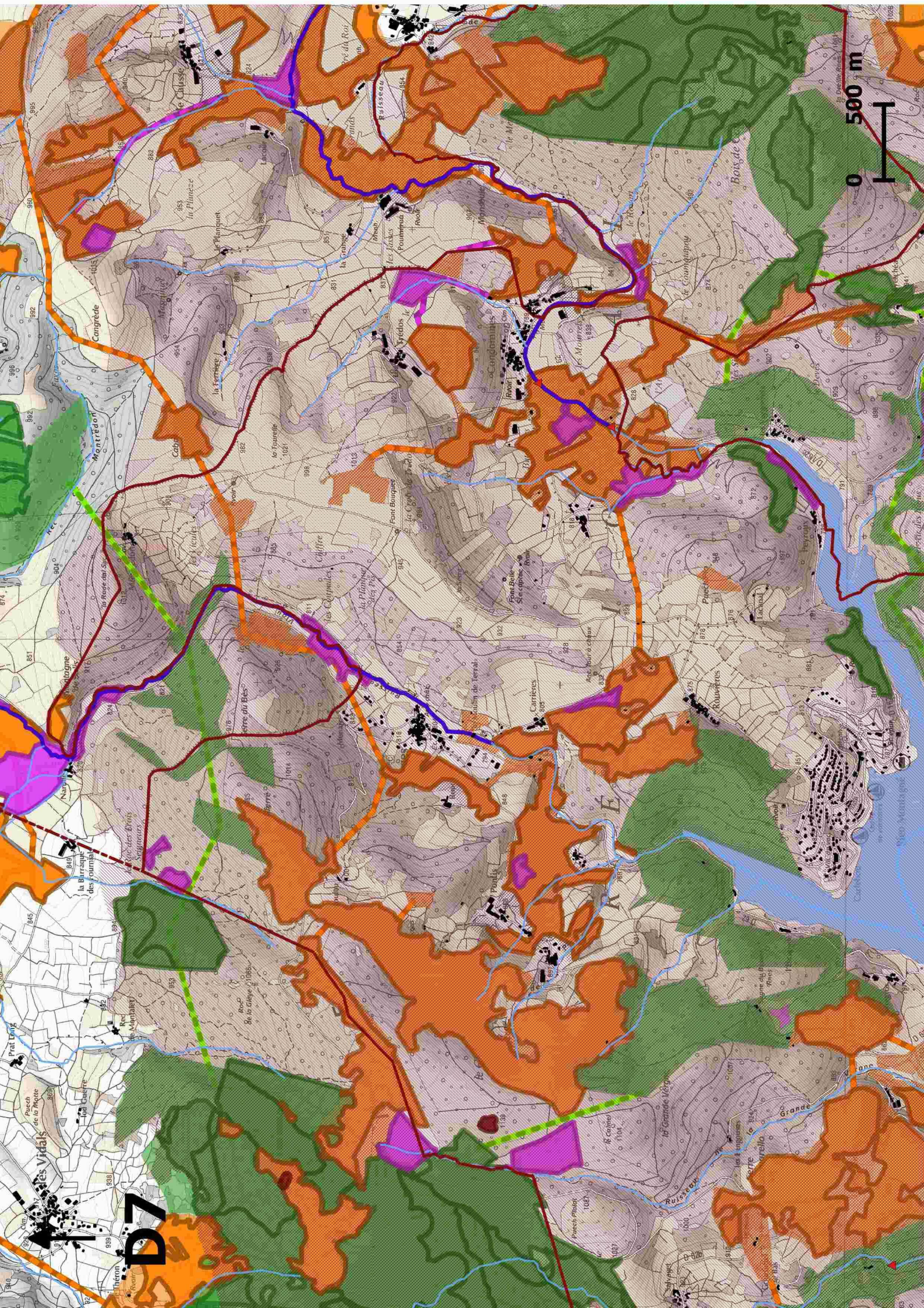
500 m

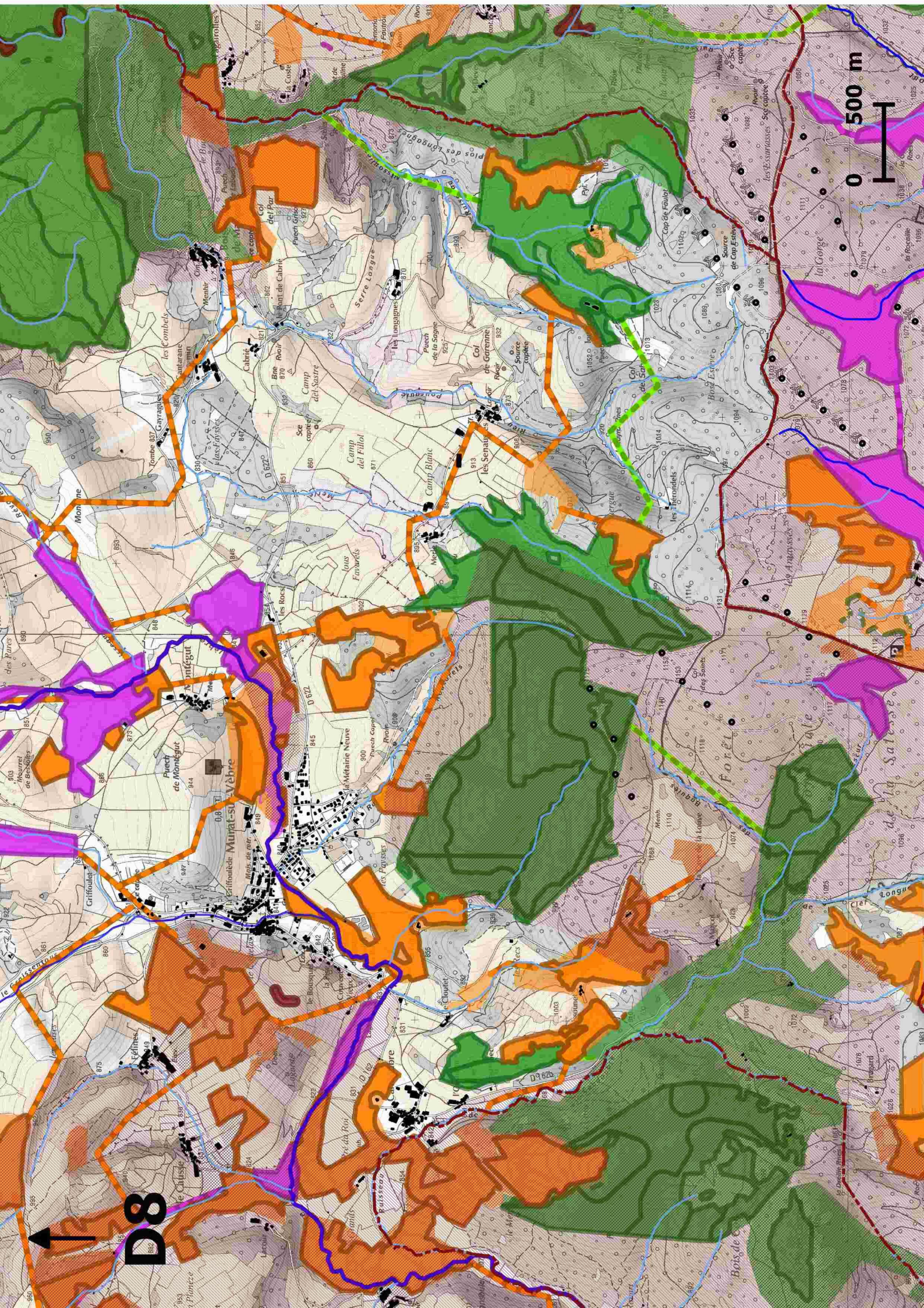
D3





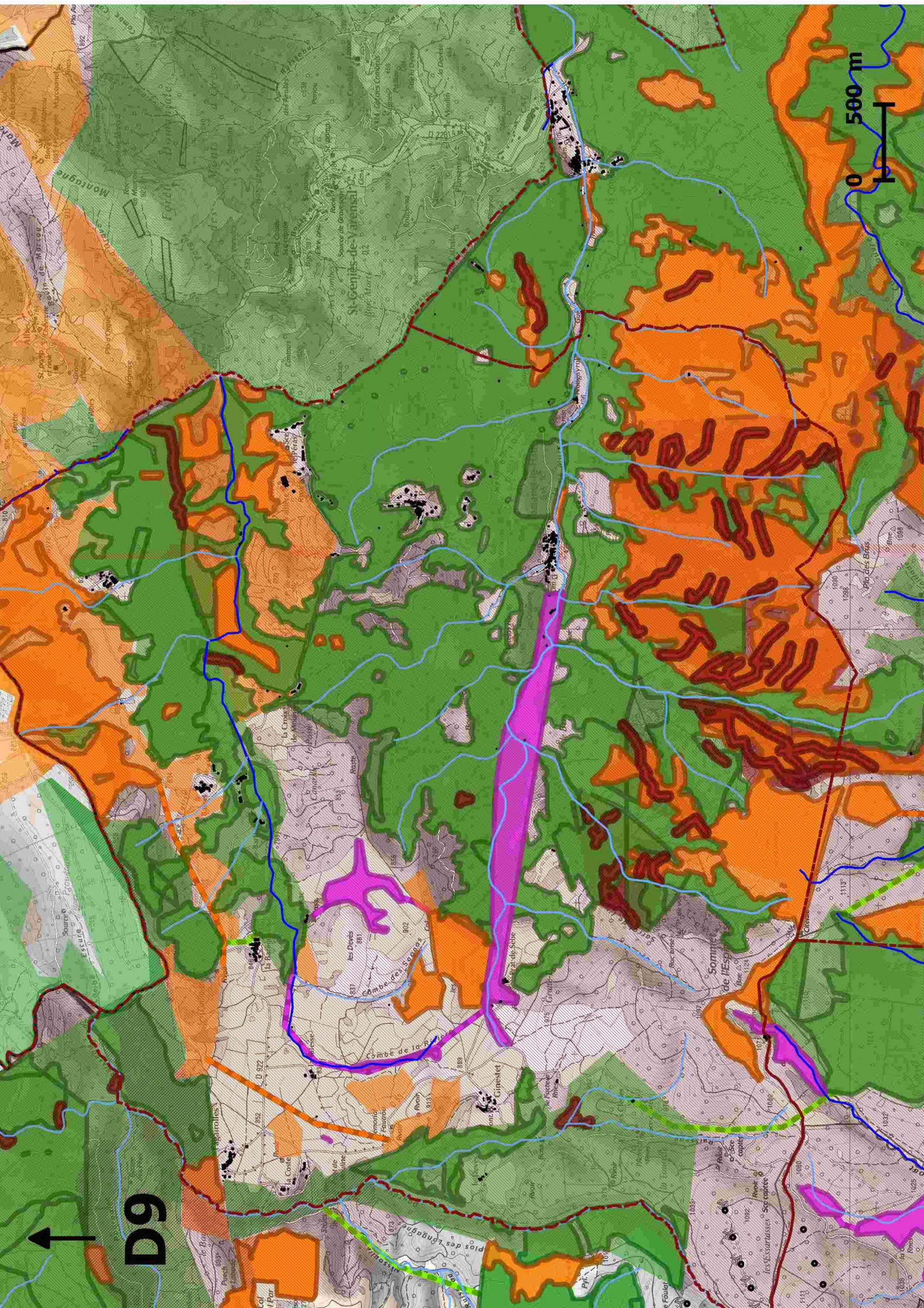






0 500 m

D8



0 500 m

D9



Plas des Longne

Somme de Hesp

Combe de la P

Combe de Seves

les Davés

Combe de la

Combe de la

Combe de la

Combe de la

Combe de la

Combe de la

Combe de la

Combe de la

Combe de la

Combe de la

Combe de la

Combe de la

Combe de la

Combe de la

Combe de la

Combe de la

Combe de la

Combe de la

Combe de la

Combe de la

Combe de la

Combe de la

Combe de la

Combe de la

Combe de la

Combe de la

Combe de la

Combe de la

Combe de la

Combe de la

Combe de la

Combe de la

Combe de la

Combe de la

Combe de la

Combe de la

Combe de la

Combe de la

Combe de la

Combe de la

Combe de la

Combe de la

Combe de la

Combe de la

Combe de la

Combe de la

Combe de la

Combe de la

Combe de la

Combe de la

Combe de la

Combe de la

Combe de la

Combe de la

Combe de la

Combe de la

Combe de la

Combe de la

Combe de la

Combe de la

Combe de la

Combe de la

Combe de la

Combe de la

Combe de la

Combe de la

Combe de la

Combe de la

Combe de la

Combe de la

Combe de la

Combe de la

Combe de la

Combe de la

Combe de la

Combe de la

Combe de la

Combe de la

Combe de la

Combe de la

Combe de la

Combe de la

Combe de la

Combe de la

Combe de la

Combe de la

Combe de la

Combe de la

Combe de la

Combe de la

Combe de la

Combe de la

Combe de la

Combe de la

Combe de la

Combe de la

Combe de la

Combe de la

Combe de la

Combe de la

Combe de la

Combe de la

Combe de la

Combe de la

Combe de la

Combe de la

Combe de la

Combe de la

Combe de la

Combe de la

Combe de la

Combe de la

Combe de la

Combe de la

Combe de la

Combe de la

Combe de la

Combe de la

Combe de la

Combe de la

Combe de la

Combe de la

Combe de la

Combe de la

Combe de la

Combe de la

Combe de la

Combe de la

Combe de la

Combe de la

Combe de la

Combe de la

Combe de la

Combe de la

Combe de la

Combe de la

Combe de la

Combe de la

Combe de la

Combe de la

Combe de la

Combe de la

Combe de la

Combe de la

Combe de la

Combe de la

Combe de la

Combe de la

Combe de la

Combe de la

Combe de la

Combe de la

Combe de la

Combe de la

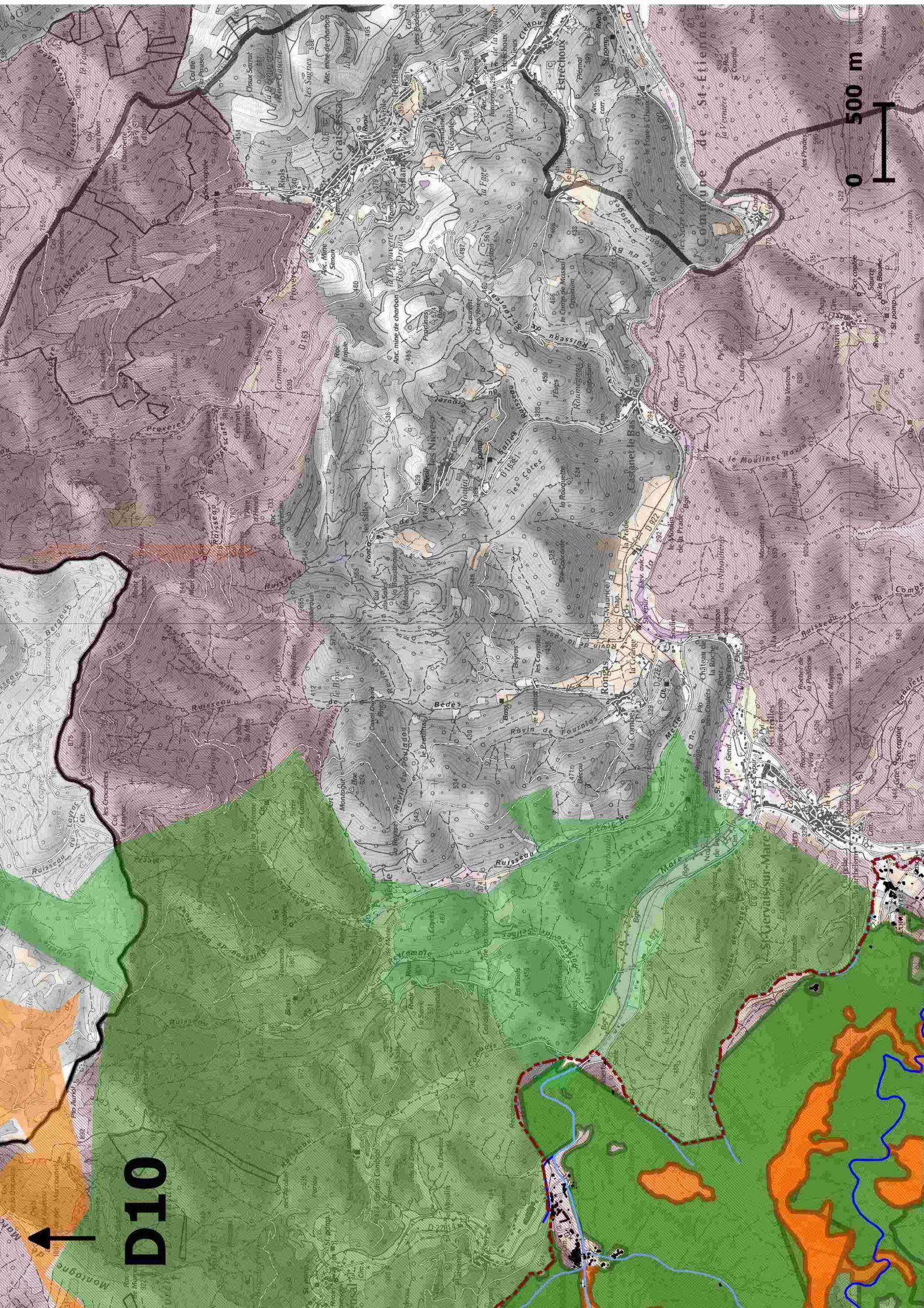
Combe de la

Combe de la

Combe de la

Combe de la

Combe de la



0 500 m

D10



St. Servais-sur-Mare

Bedes

Romans

Ruisseau

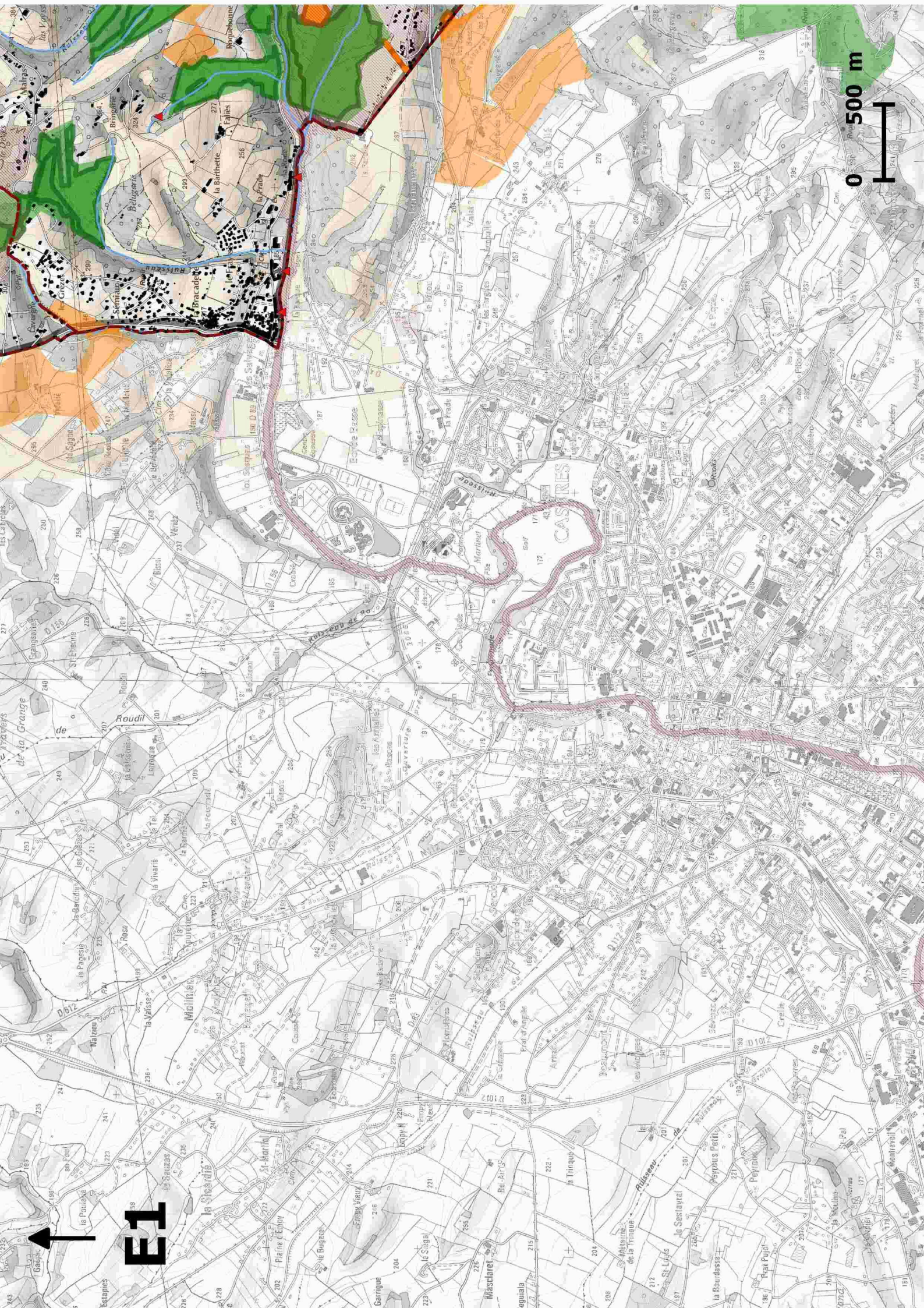
Cabanet le Bas

Proveres

Estrechoix

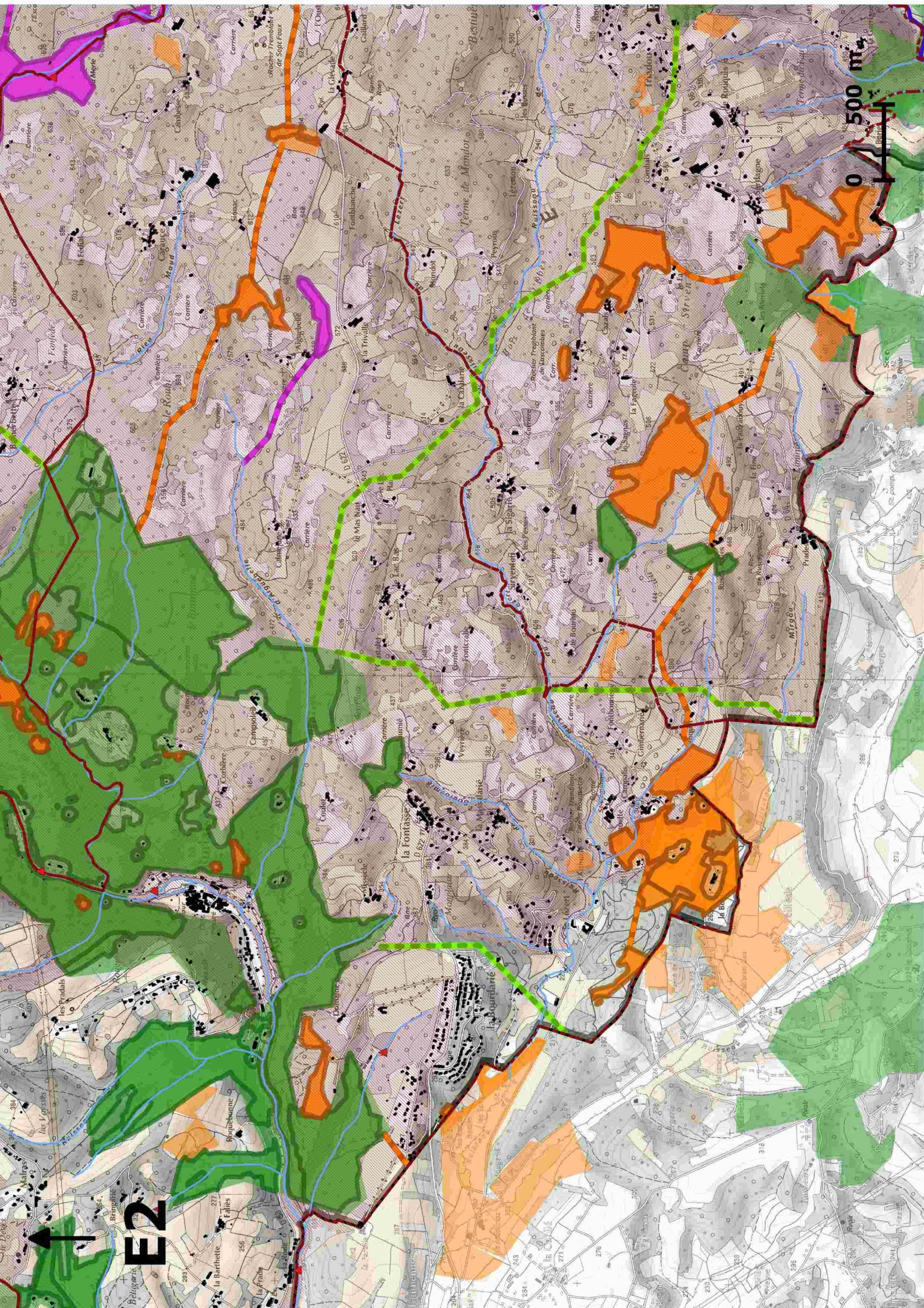
Graissac

Commune de St. Etienne



0 500 m

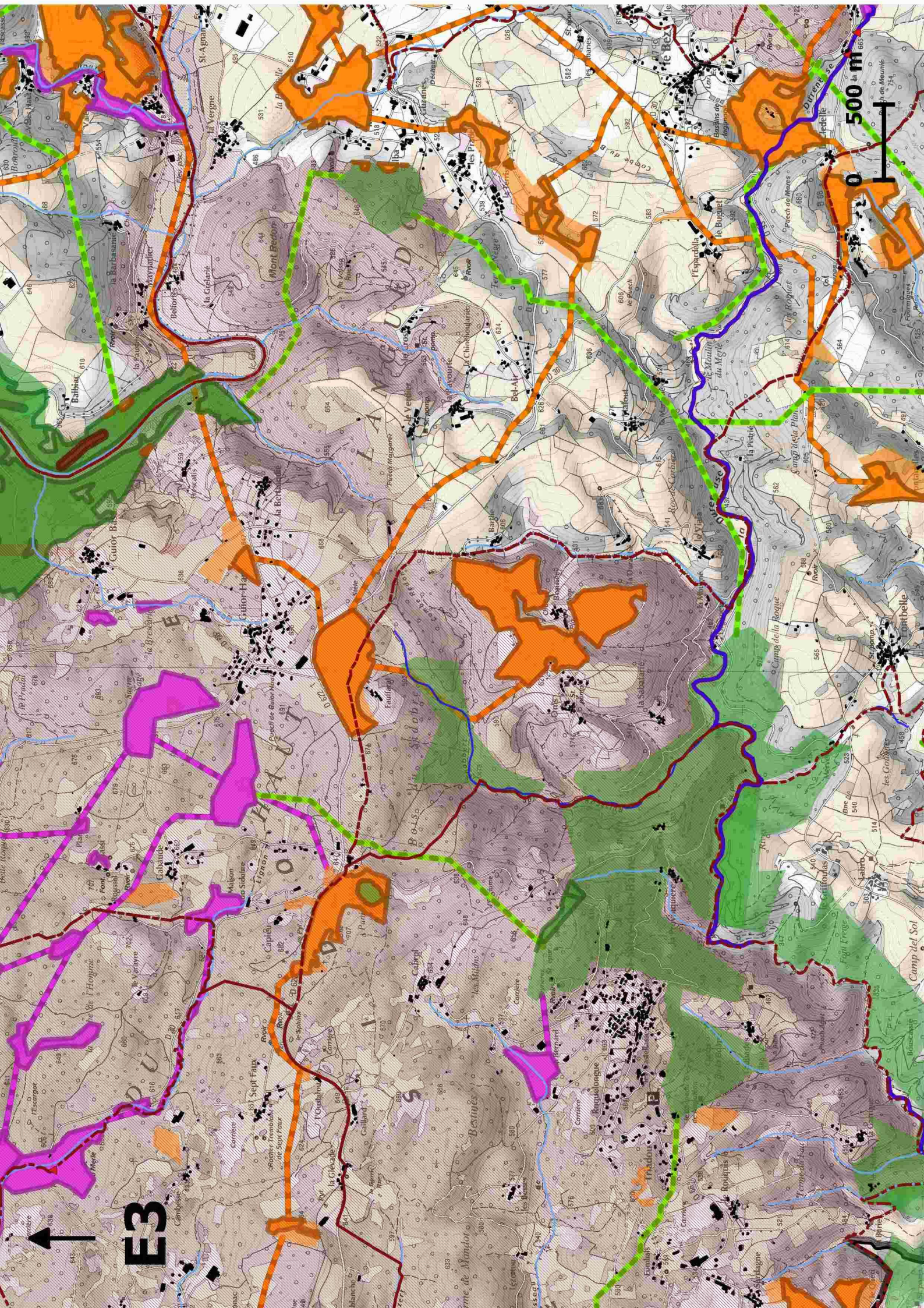
E1



500 m


E2

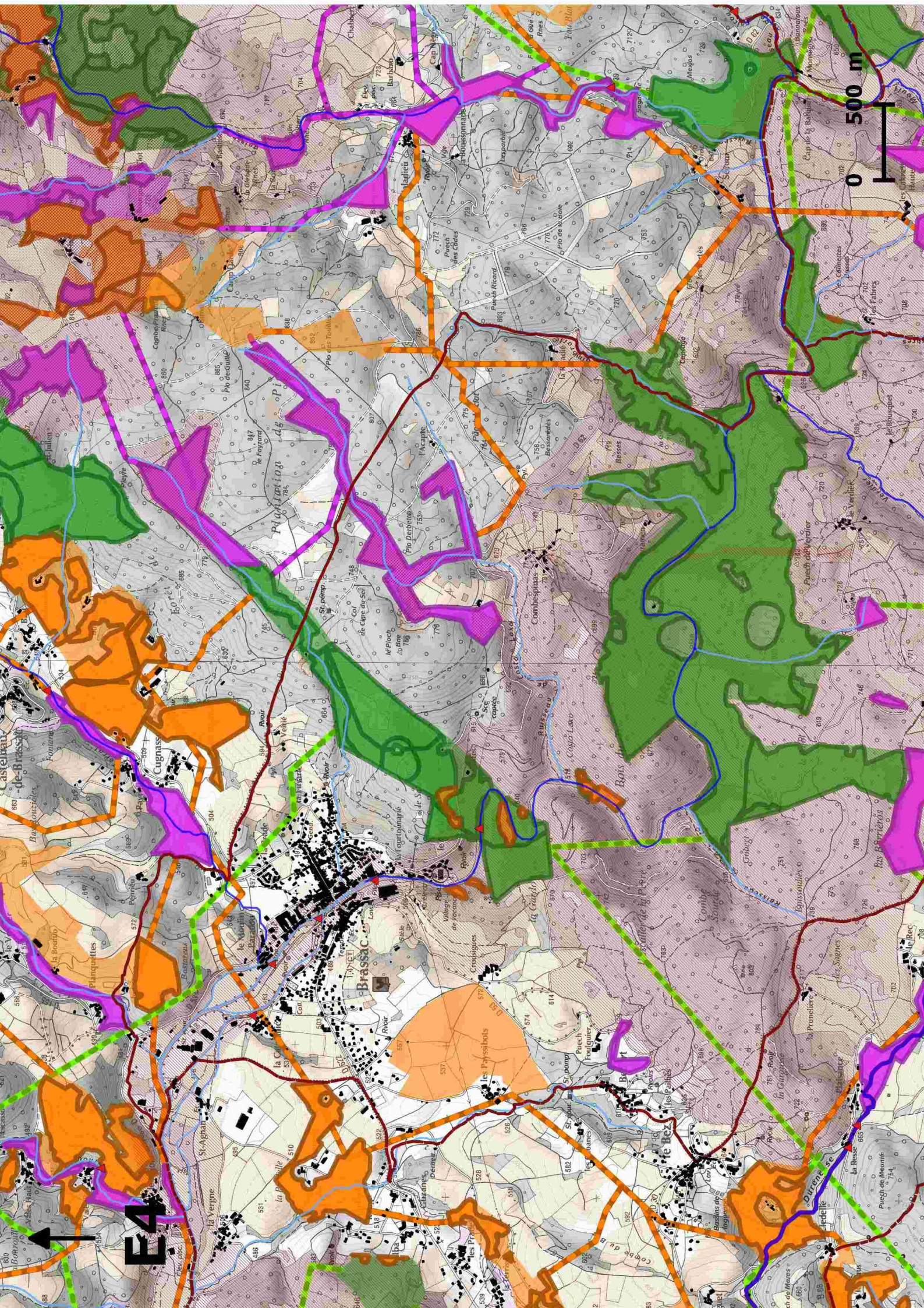




E3

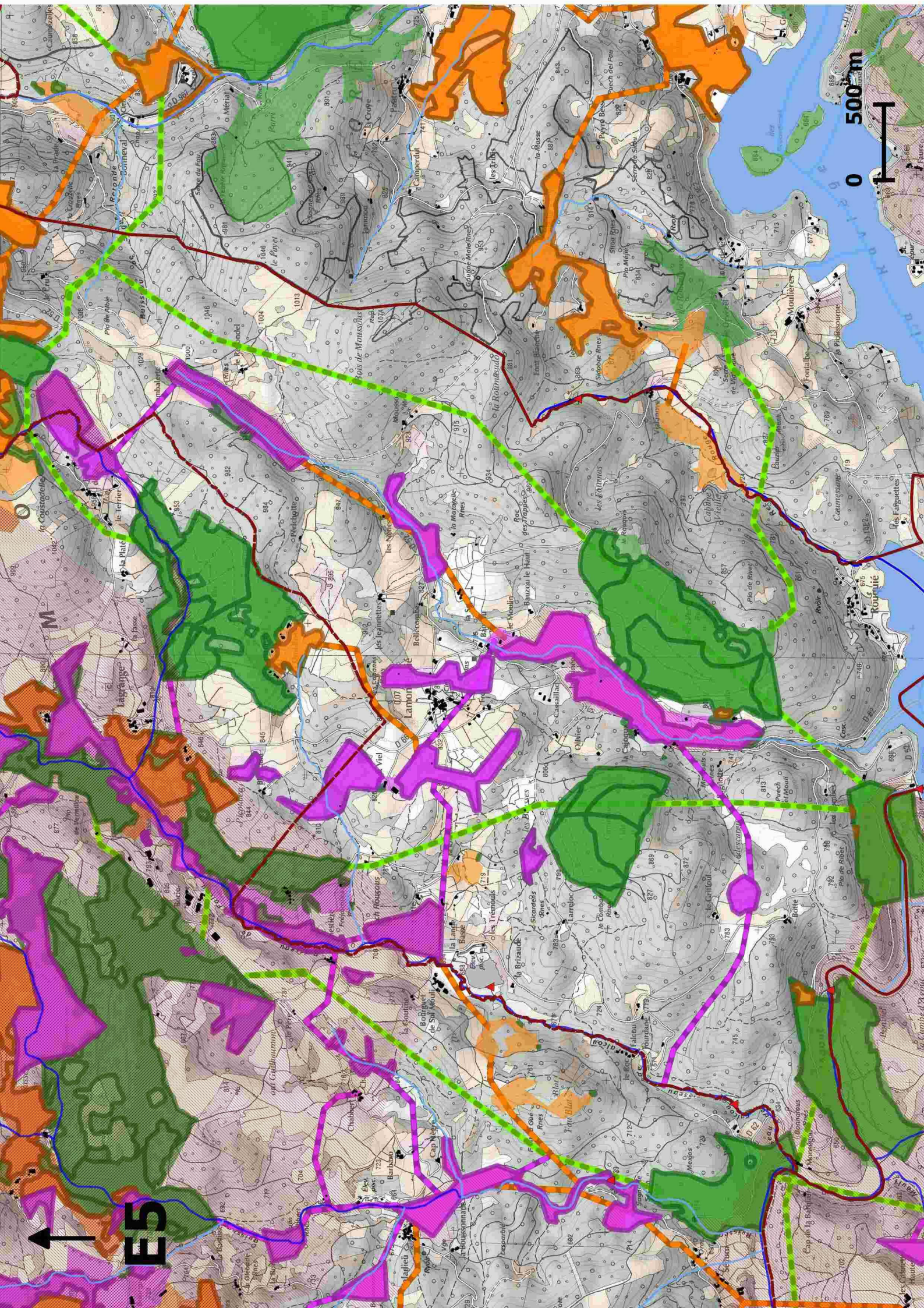
500 m

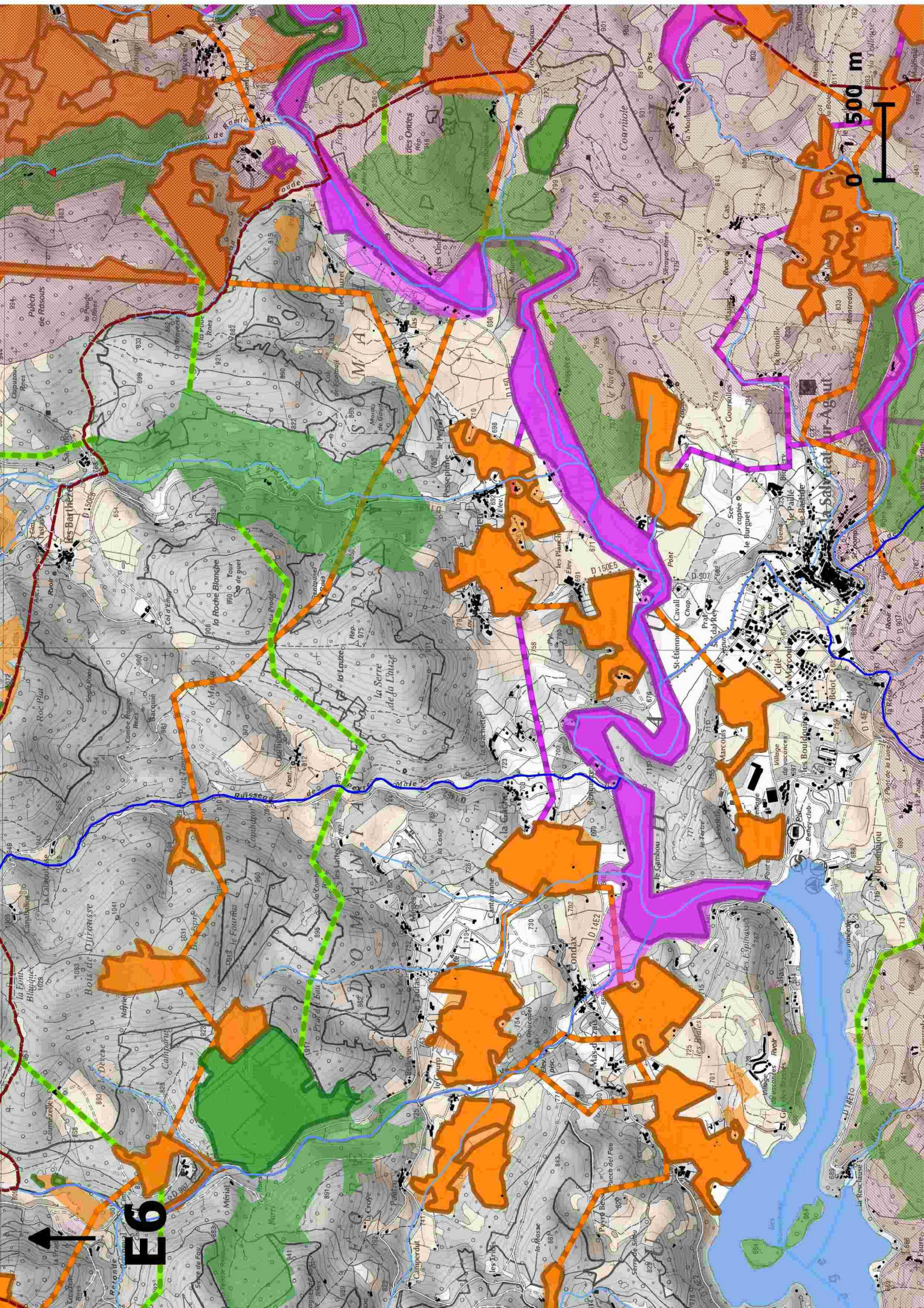




0 500 m

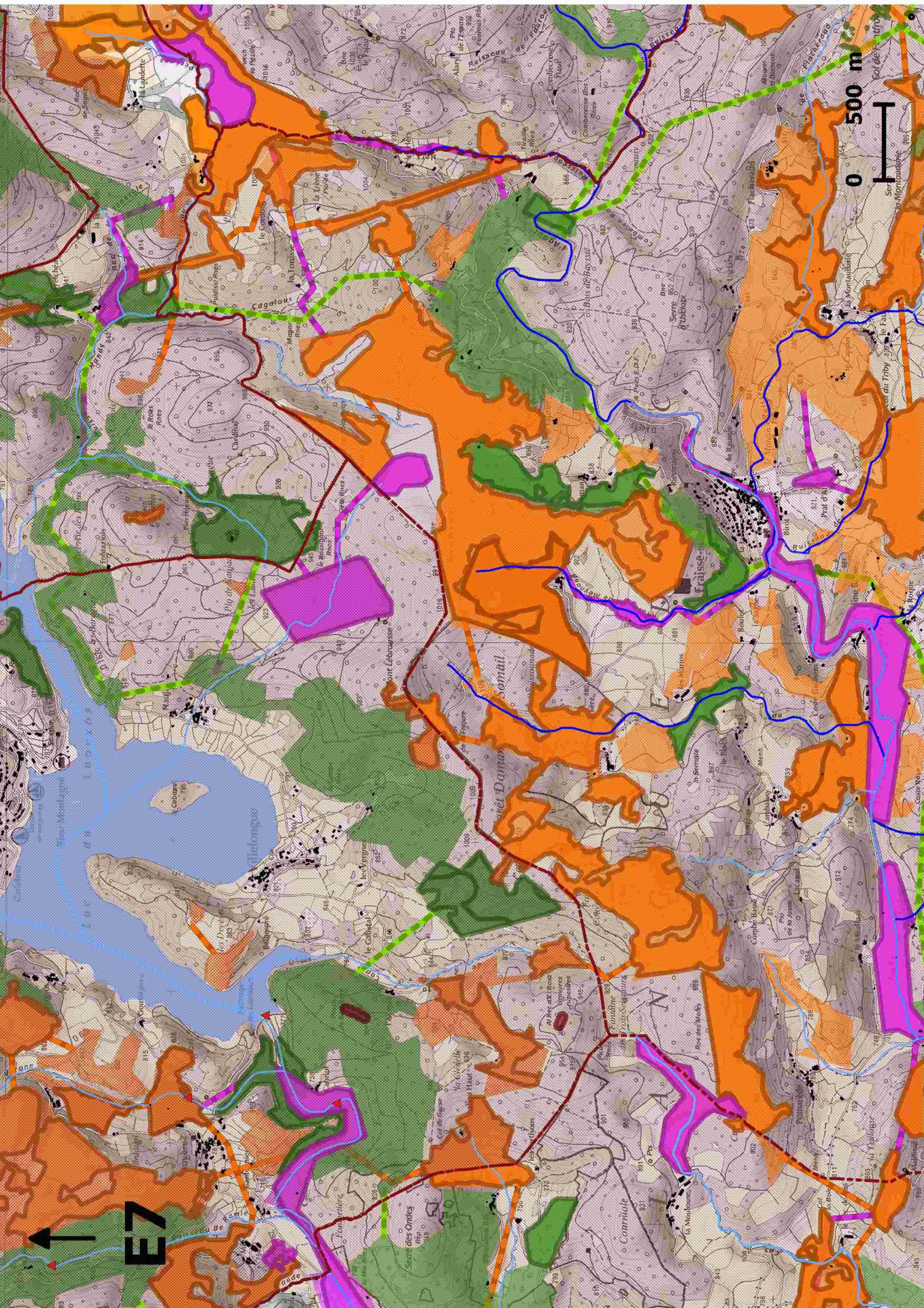
E4





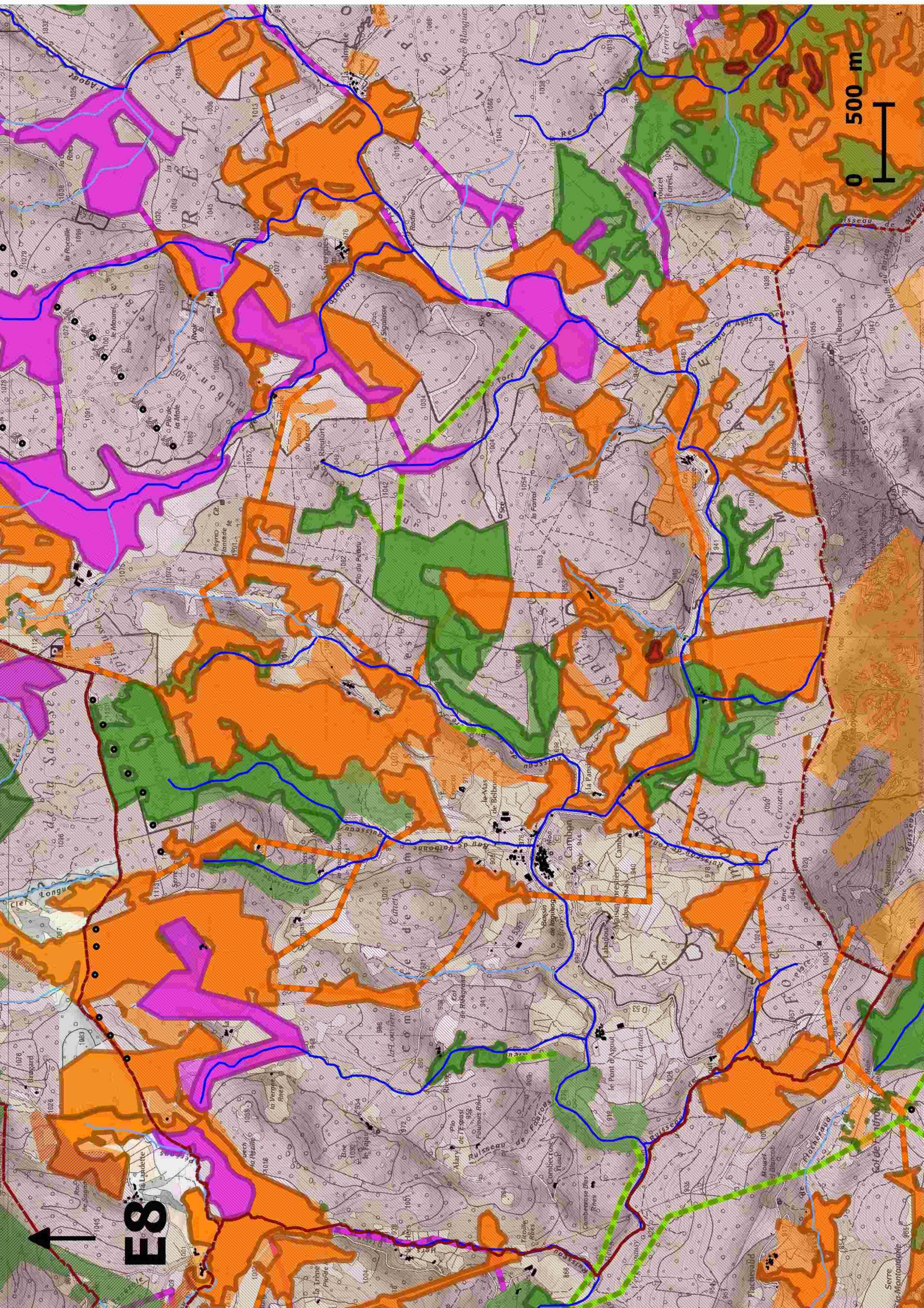
0 500 m

E6



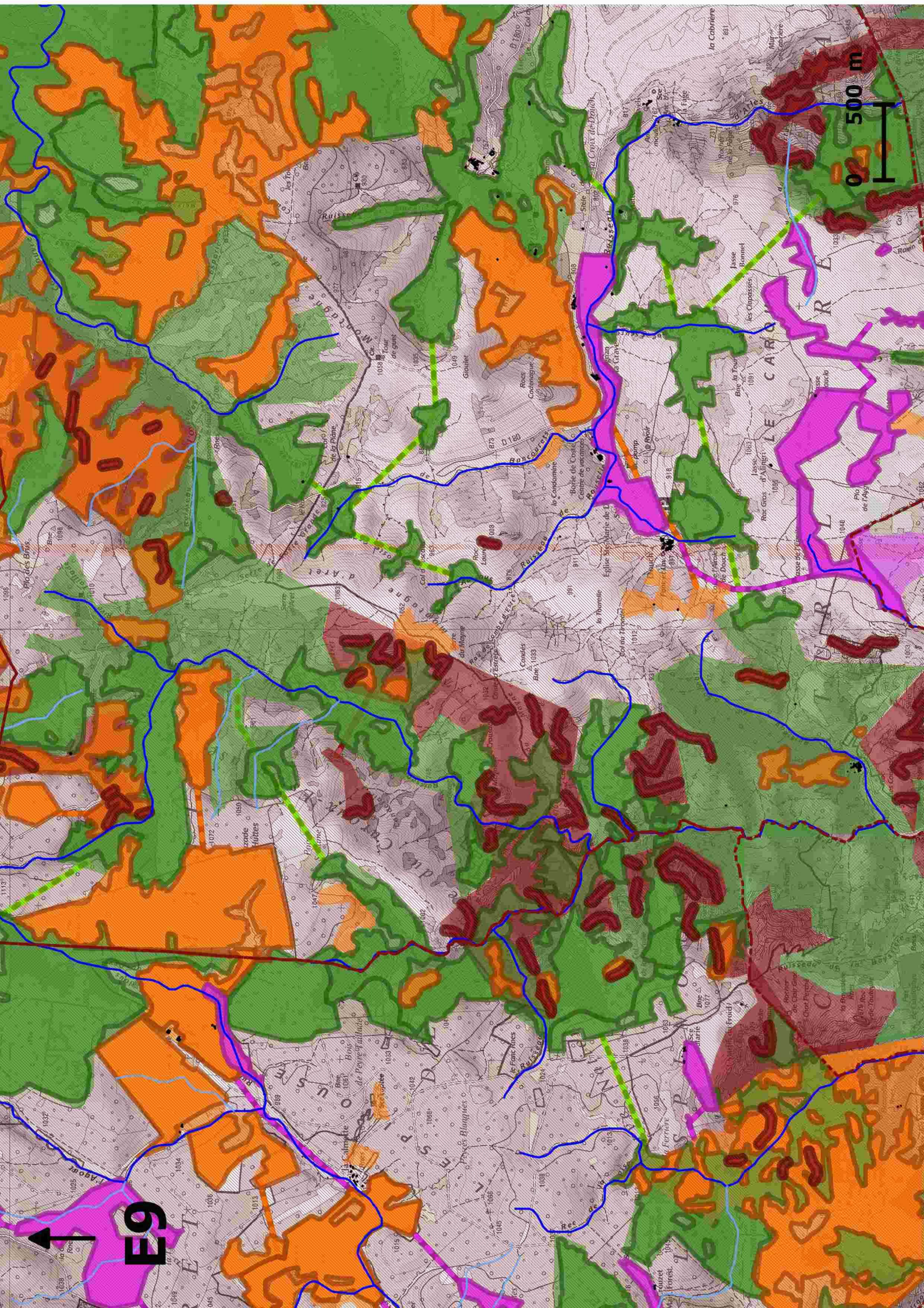
0 500 m

E7



0 500 m

E8



500 m

E9

LE CARRE

ARET






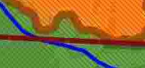

NE

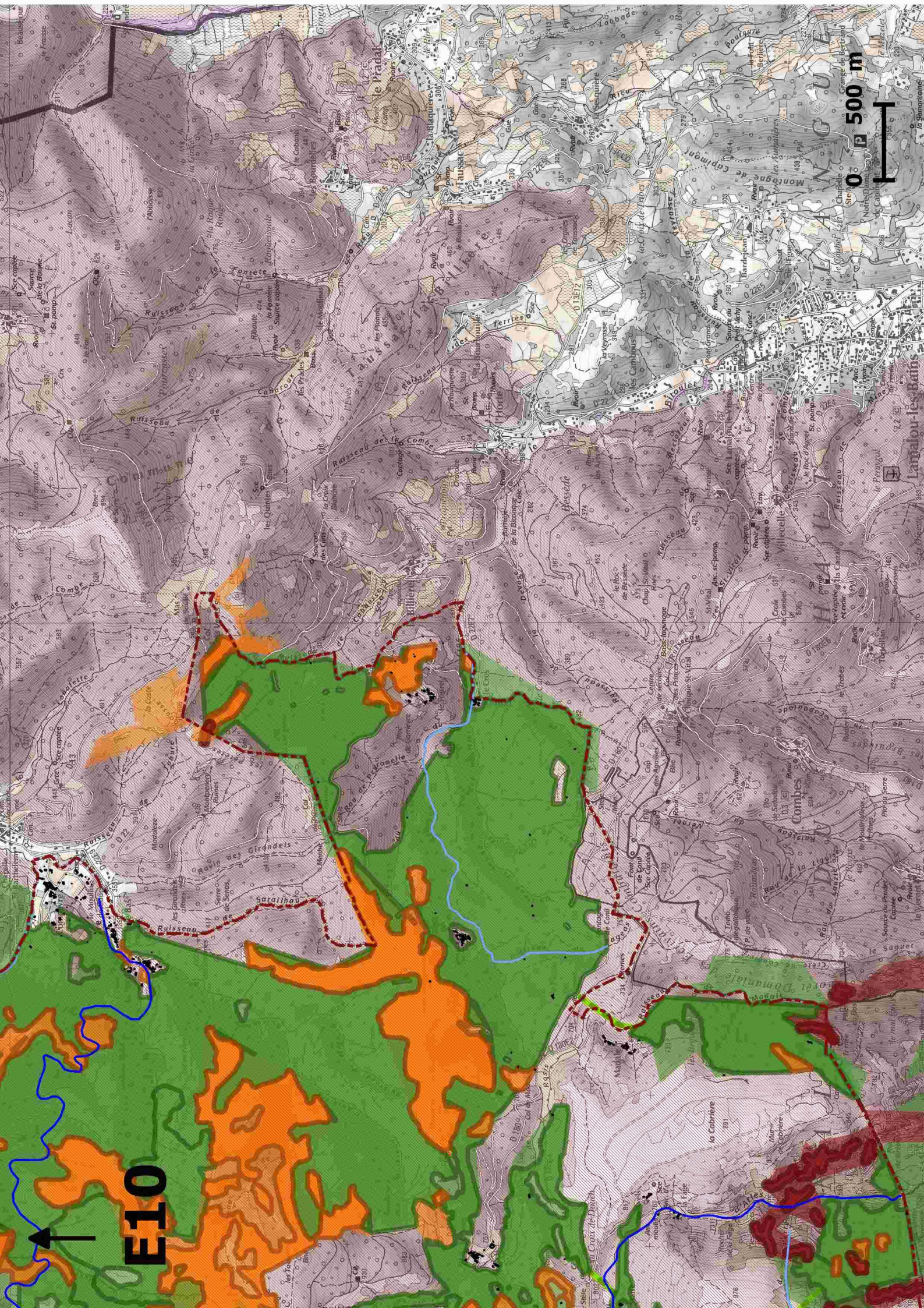
NE

NE

NE

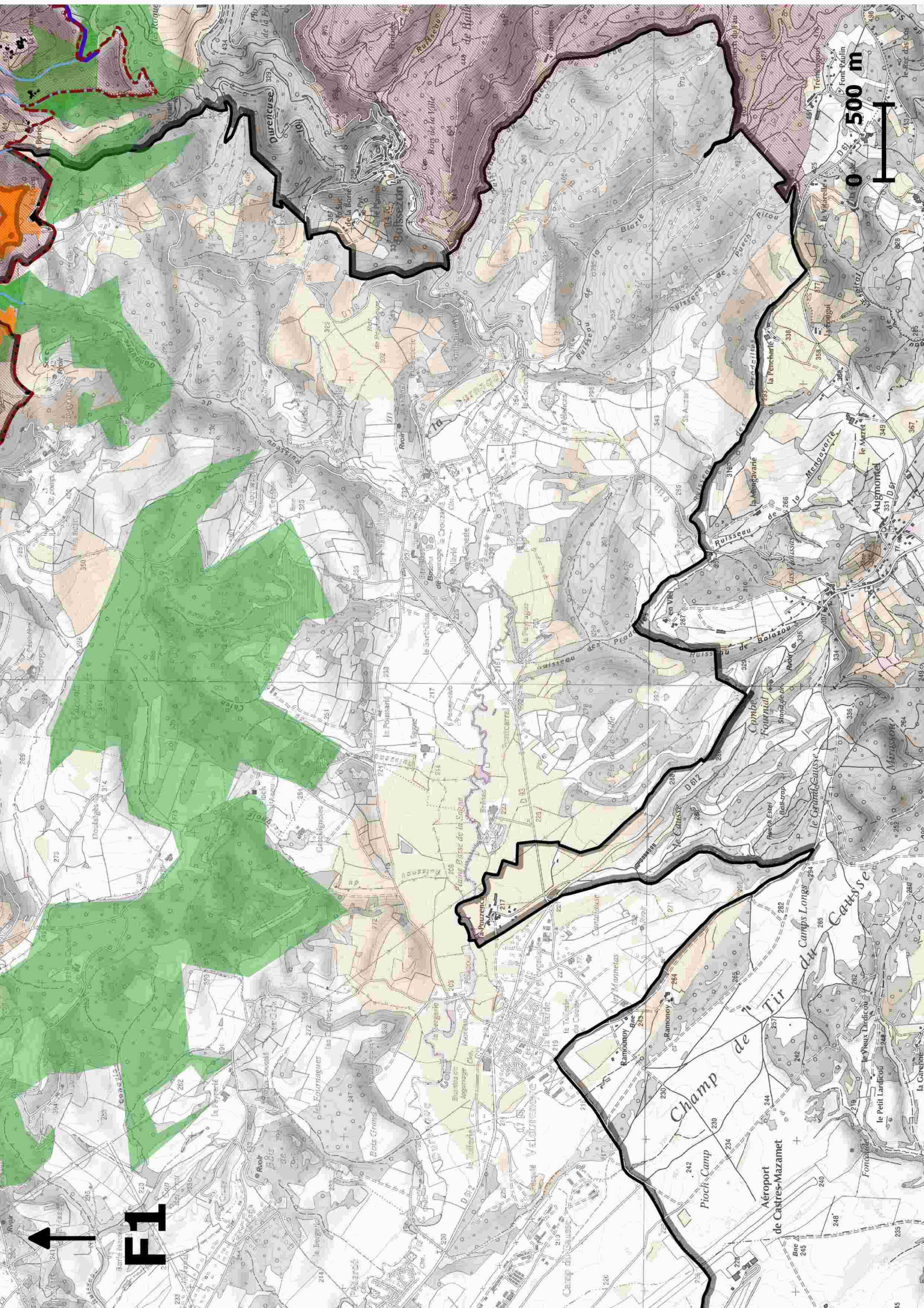
NE





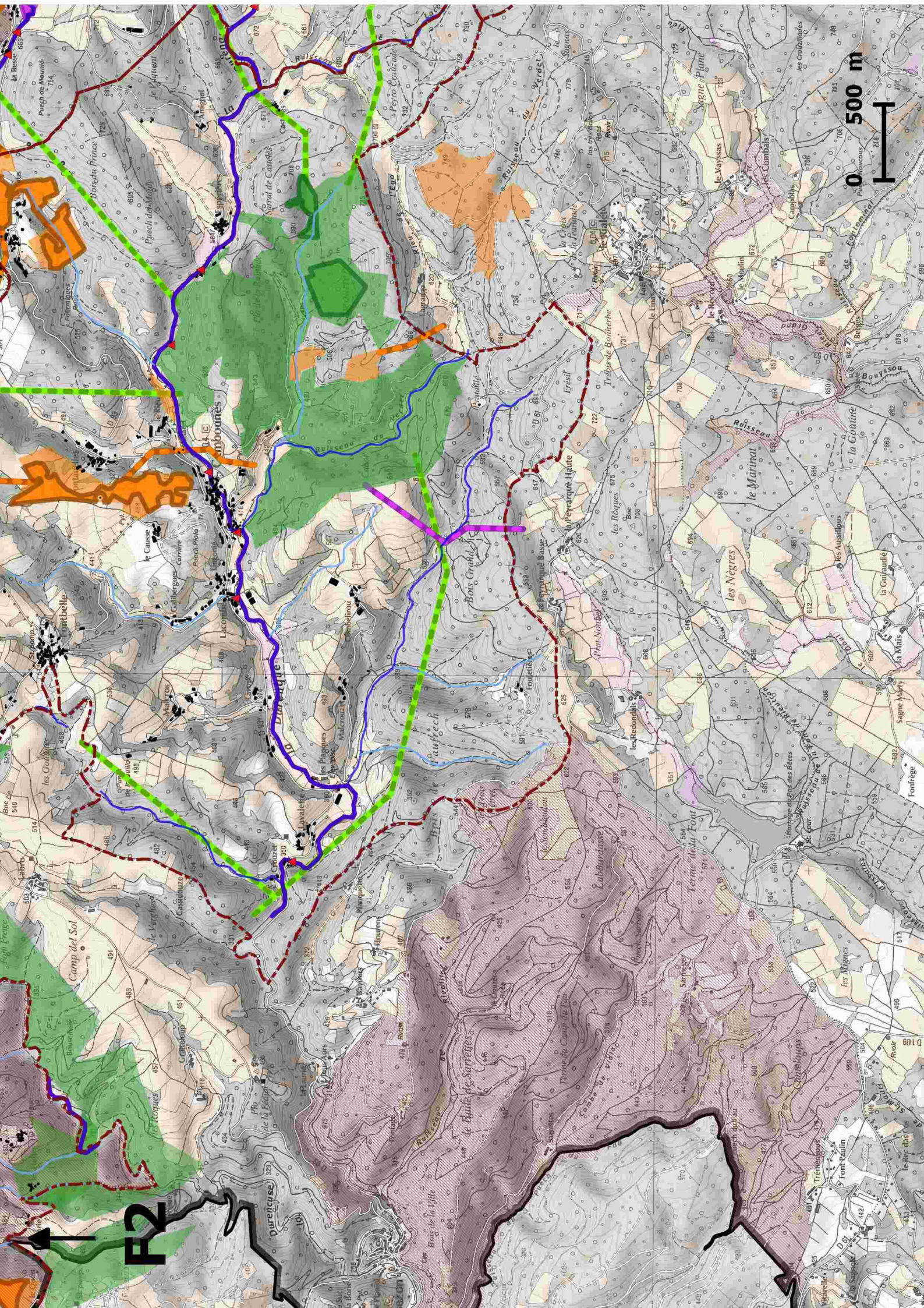
0 500 m

E10

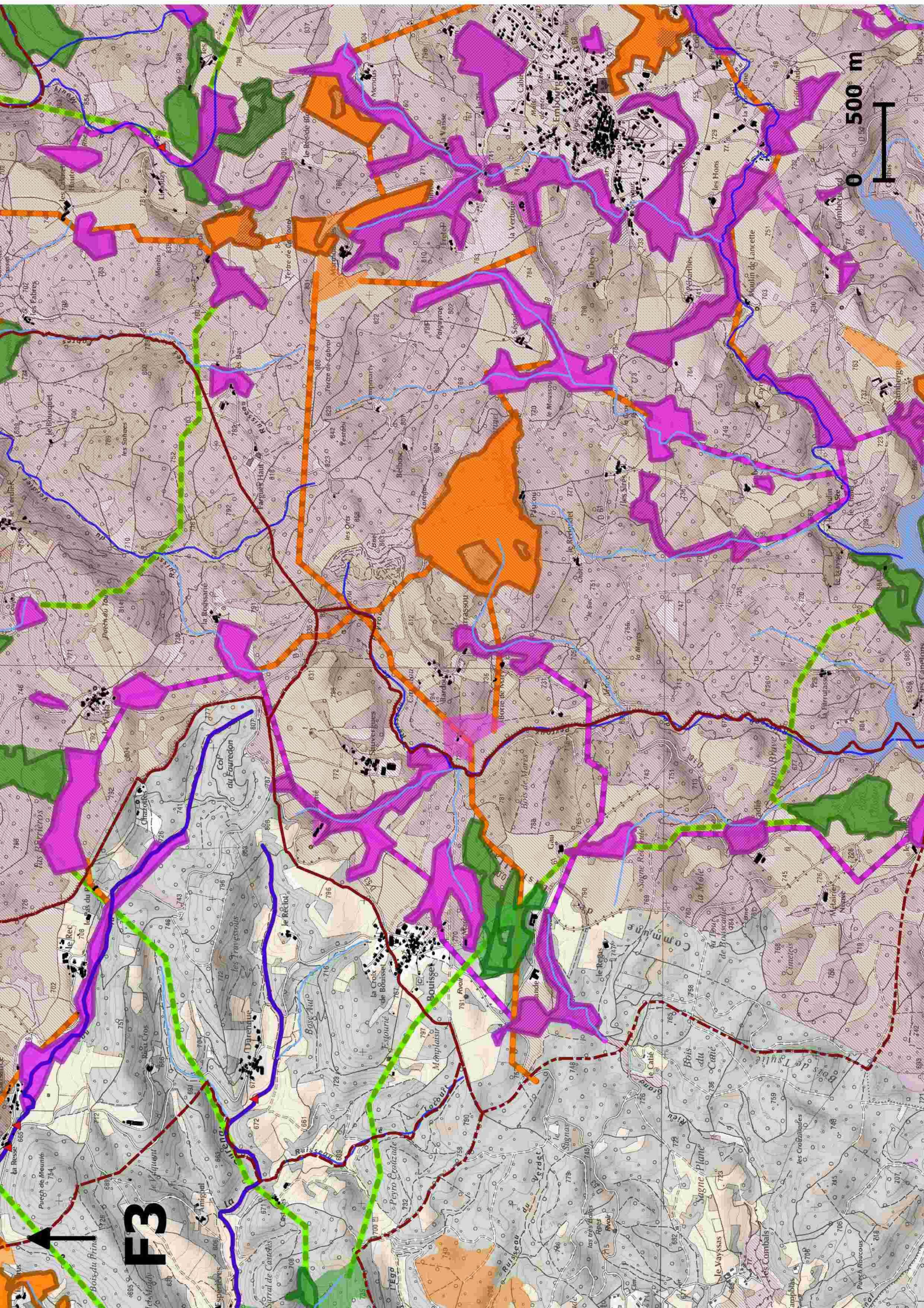


0 500 m

↑
E1



R2



0 500 m

F3



Bois du Pin

le Récrot

le Récrot

le Récrot

le Récrot

le Récrot

le Récrot

le Récrot

le Récrot

le Récrot

le Récrot

le Récrot

le Récrot

le Récrot

le Récrot

le Récrot

le Récrot

le Récrot

le Récrot

le Récrot

le Récrot

le Récrot

le Récrot

le Récrot

le Récrot

le Récrot

le Récrot

le Récrot

le Récrot

le Récrot

le Récrot

le Récrot

le Récrot

le Récrot

le Récrot

le Récrot

le Récrot

le Récrot

le Récrot

le Récrot

le Récrot

le Récrot

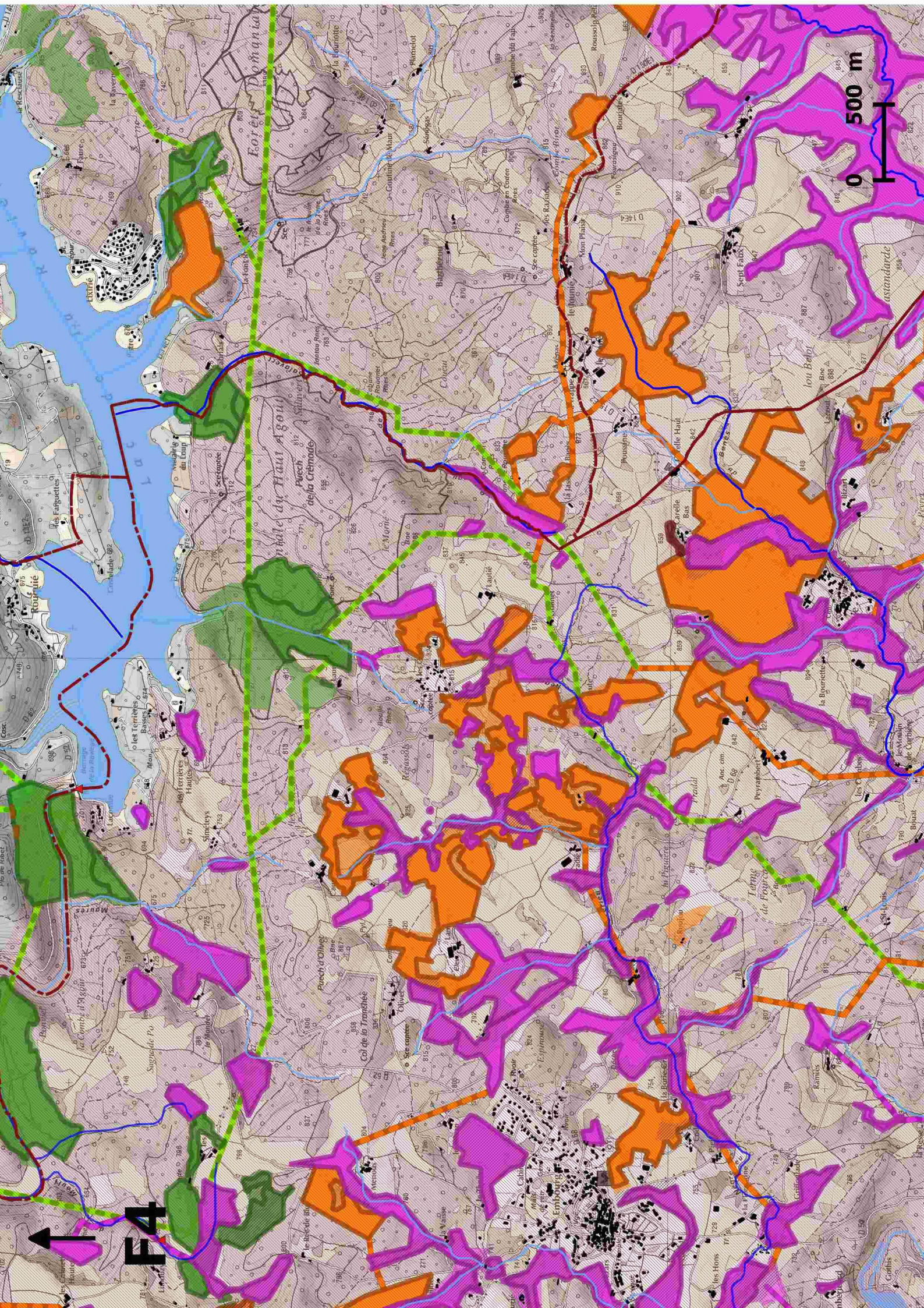
le Récrot

le Récrot

le Récrot

le Récrot

le Récrot



Forêt Domaniale

Forêt de la Hauteville

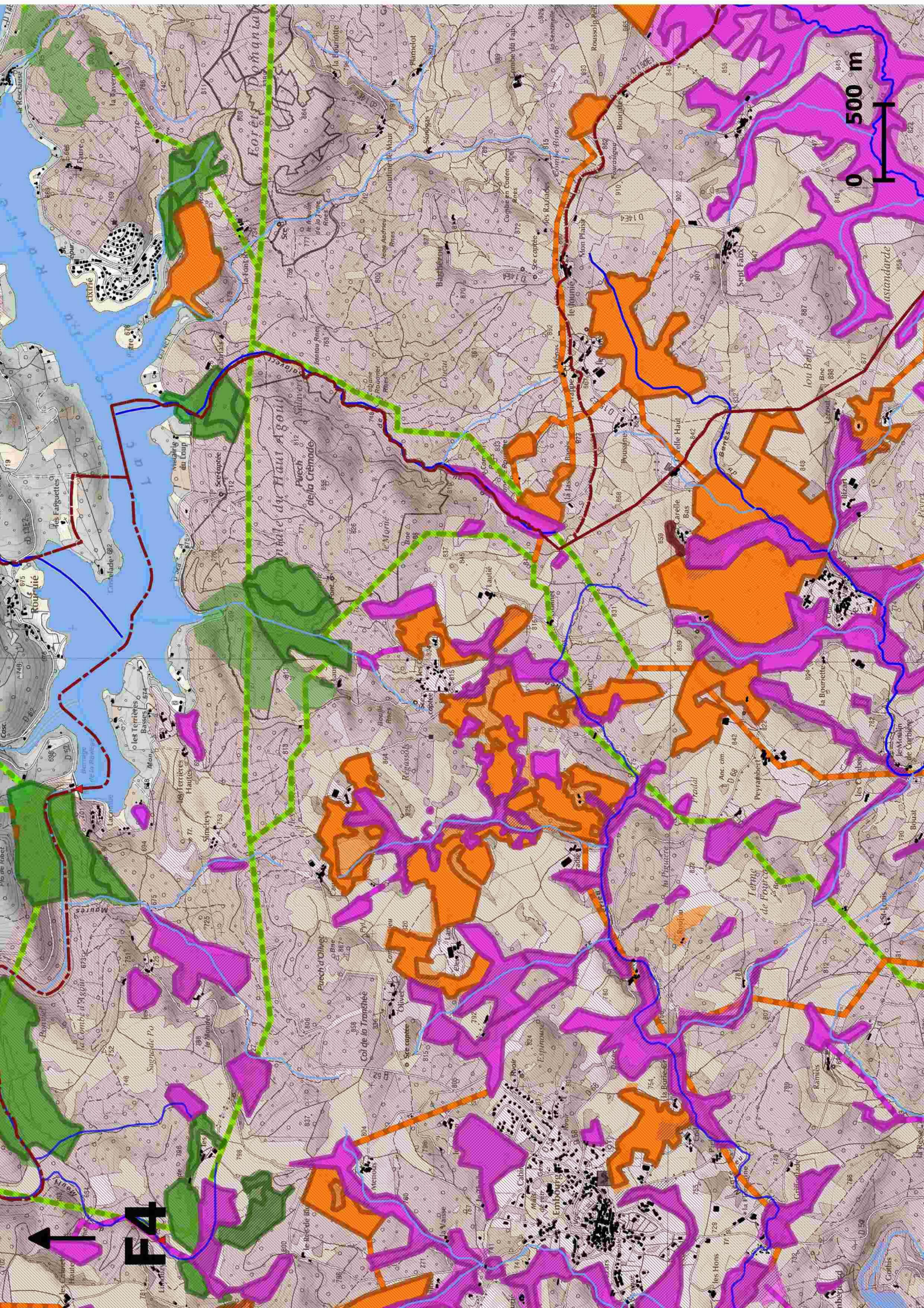
Forêt de la Traisnée

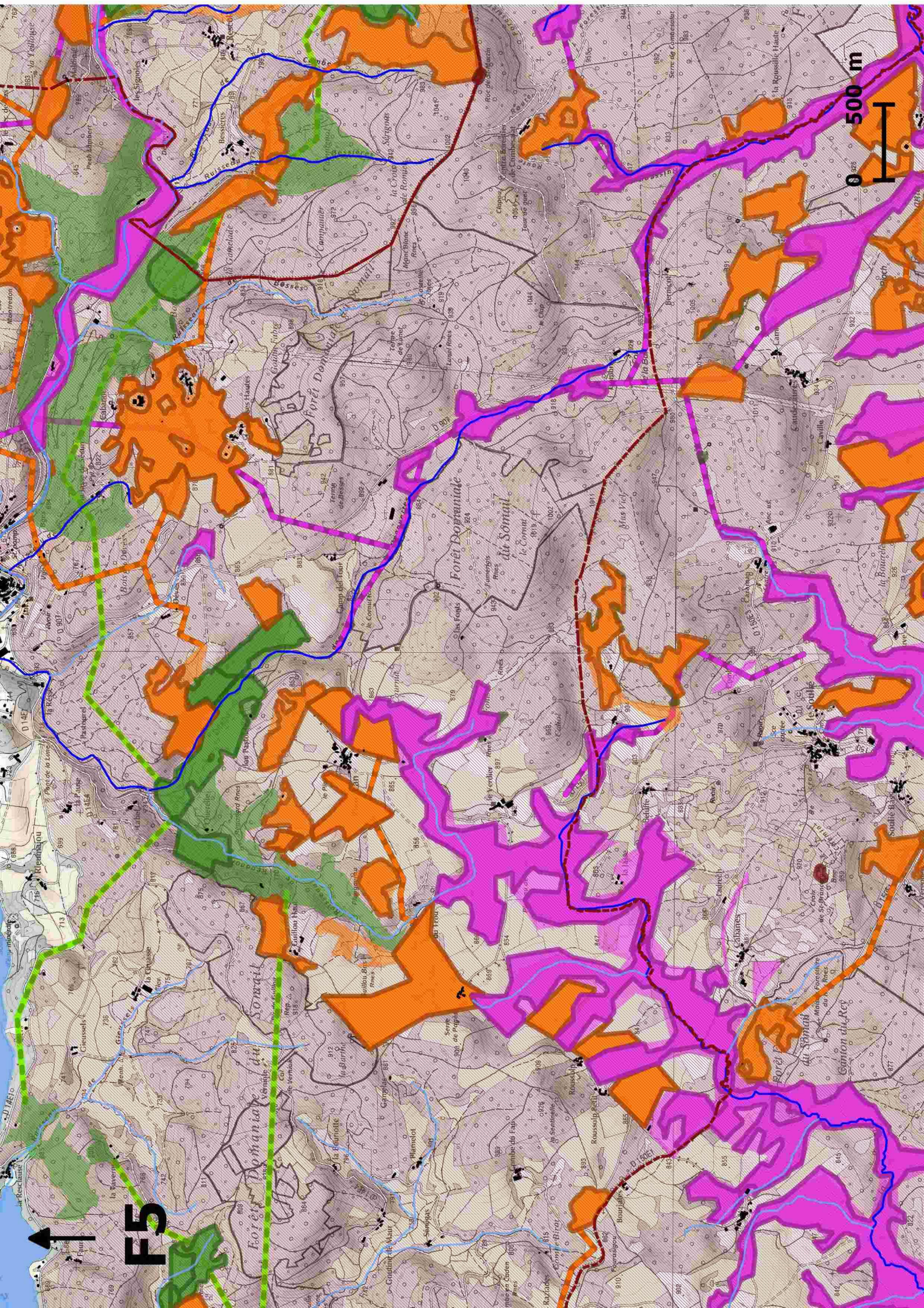
Forêt de la Fougère

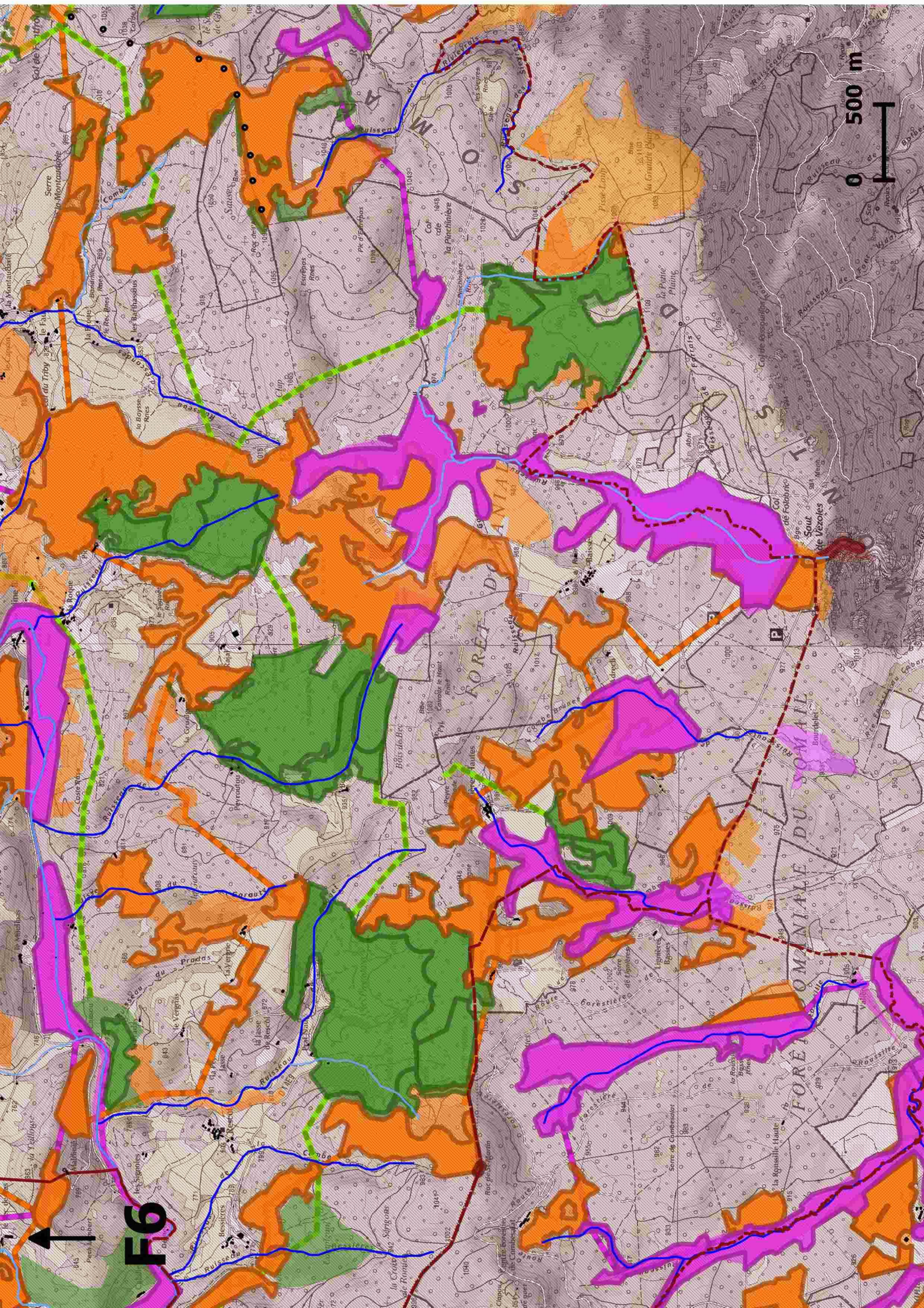
Forêt de la Chapelle

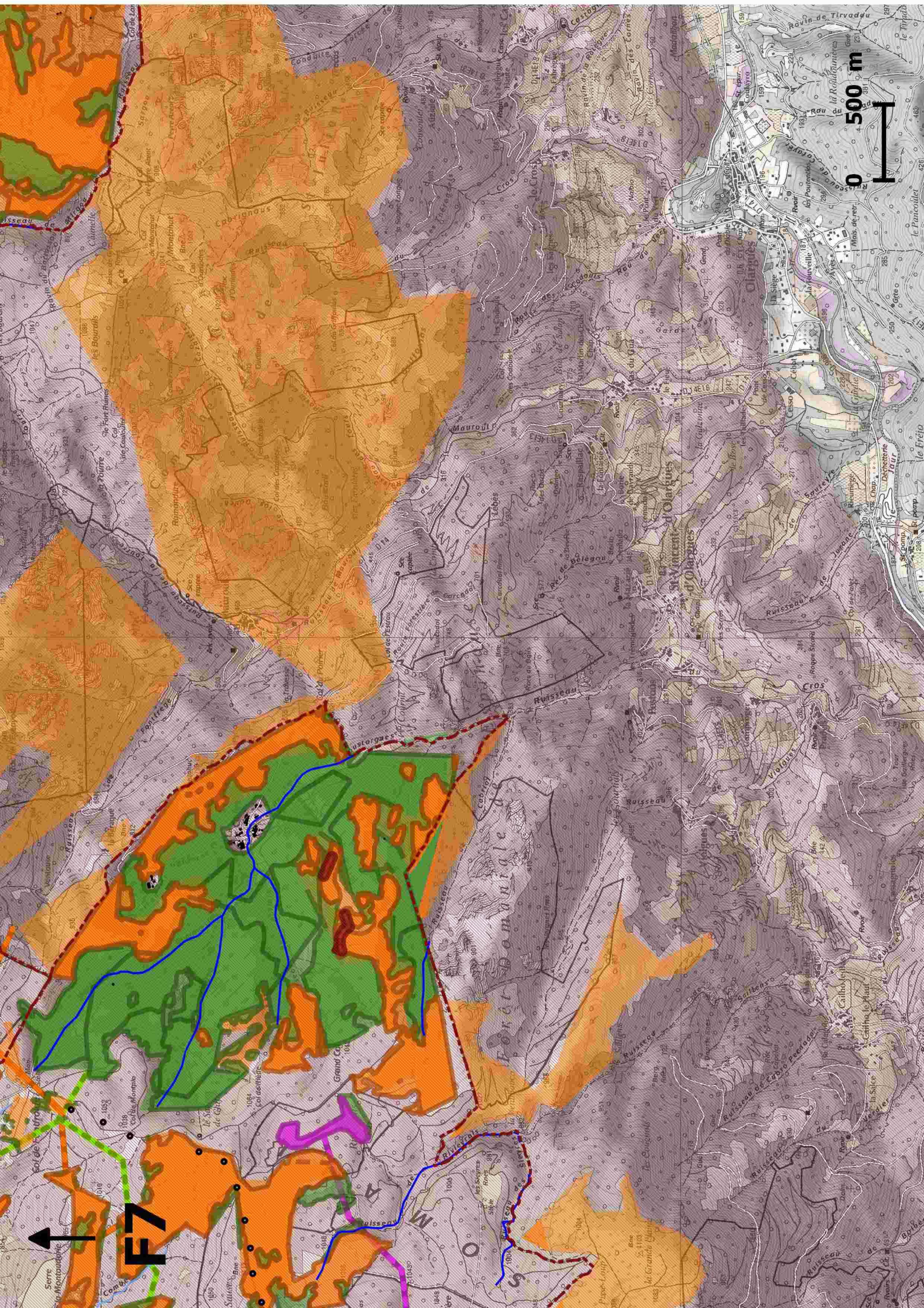
0 500 m

N



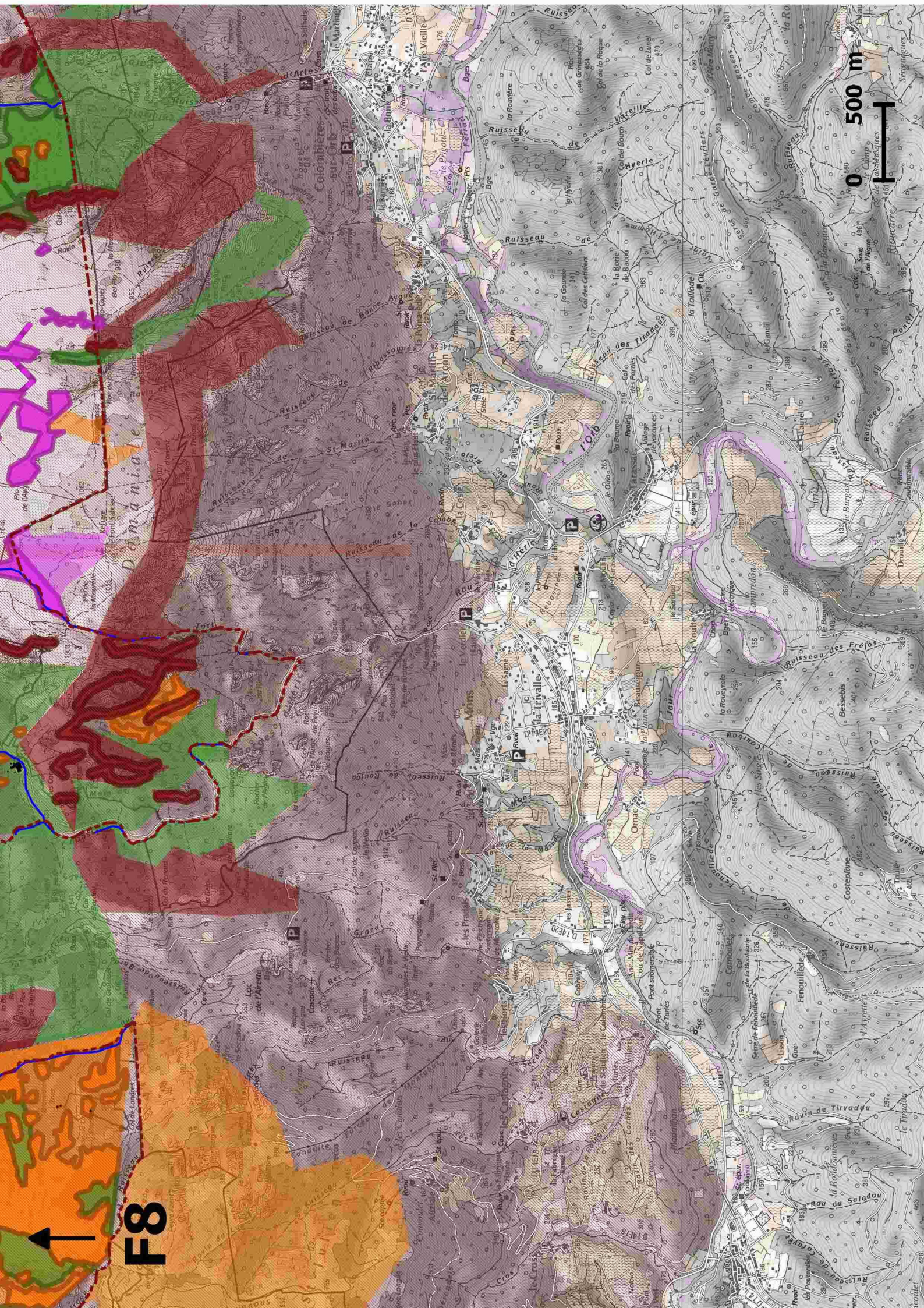






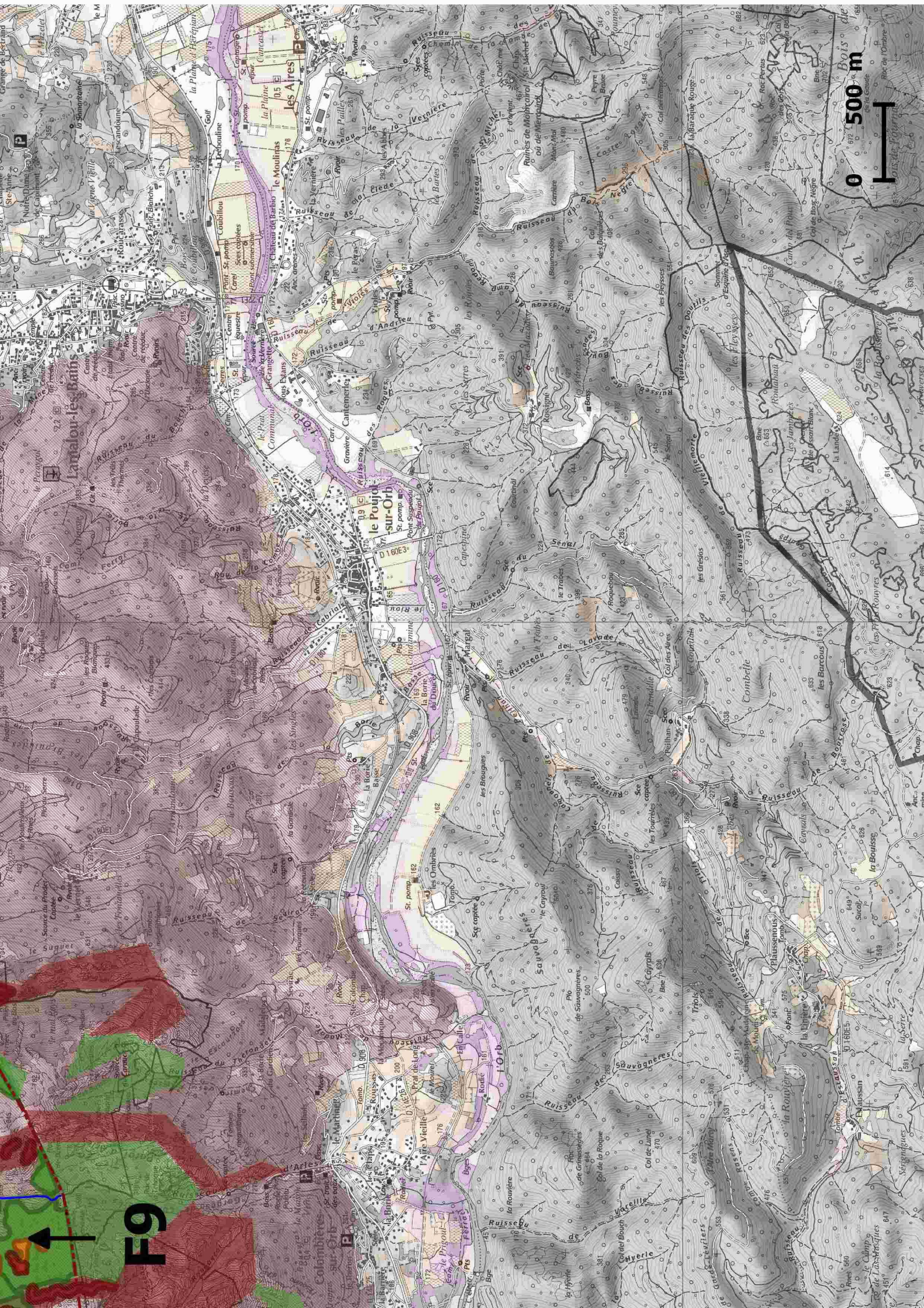
0 500 m

F7



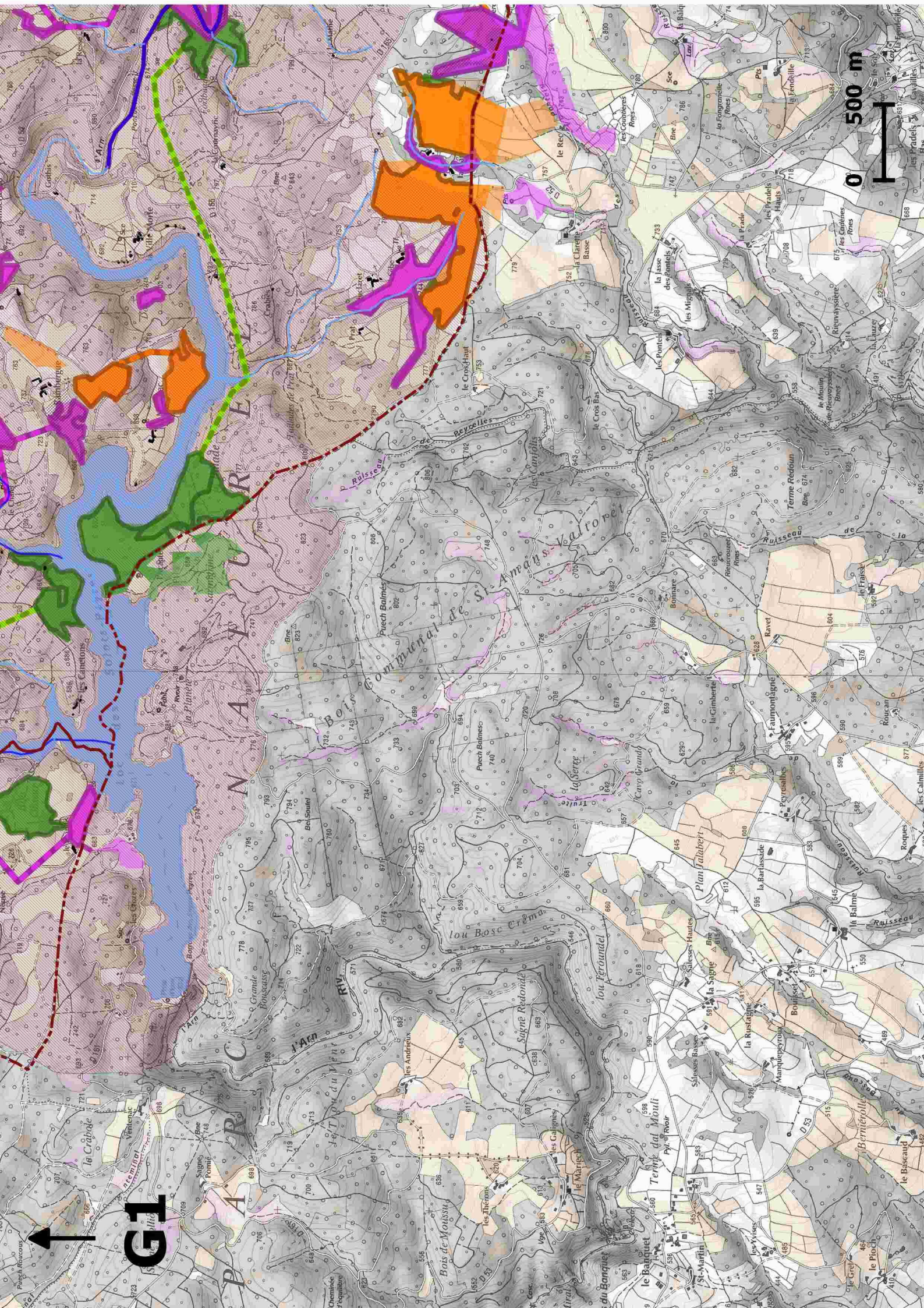
0 500 m

F8



0 500 m

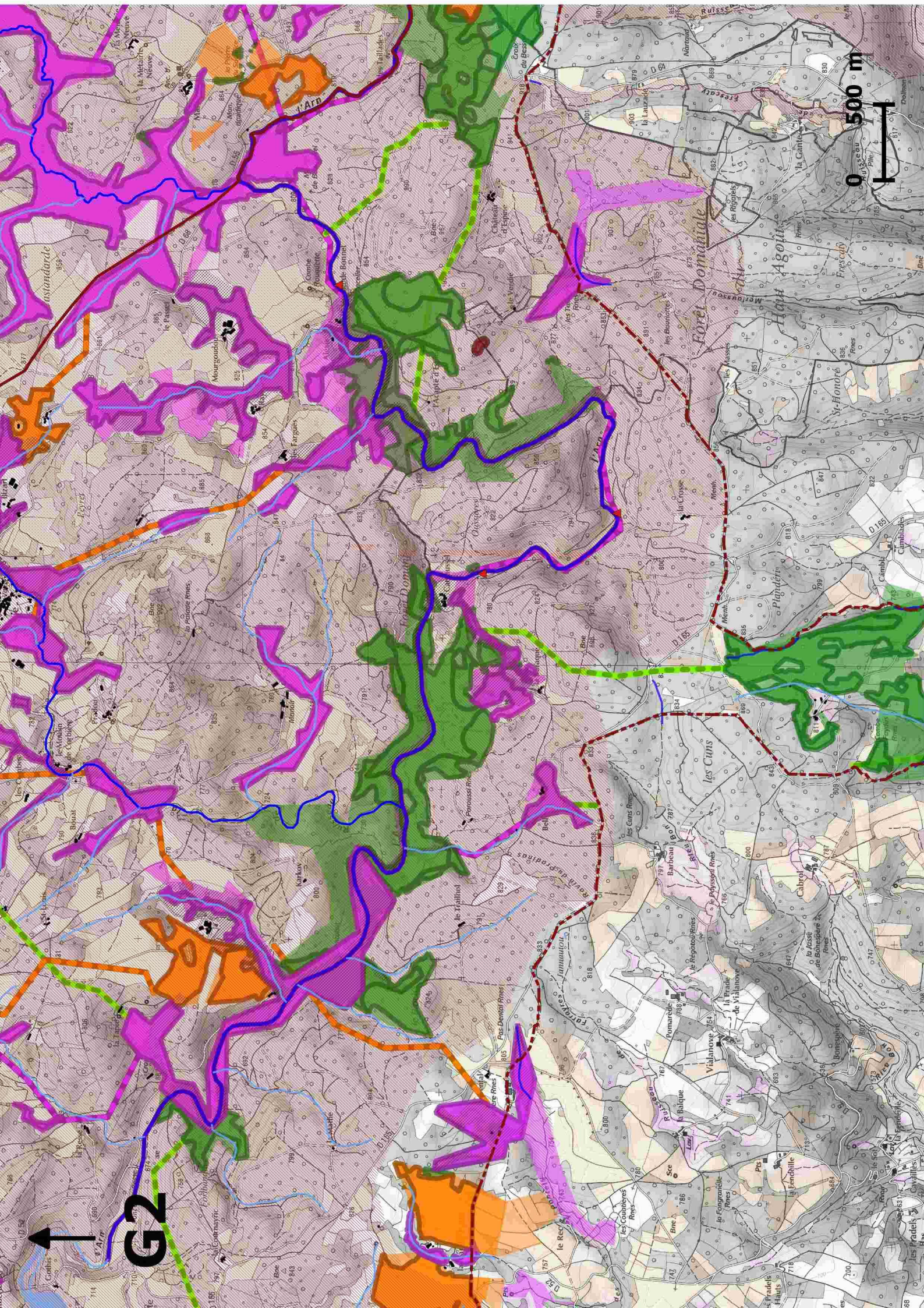
F9



0 500 m

G1



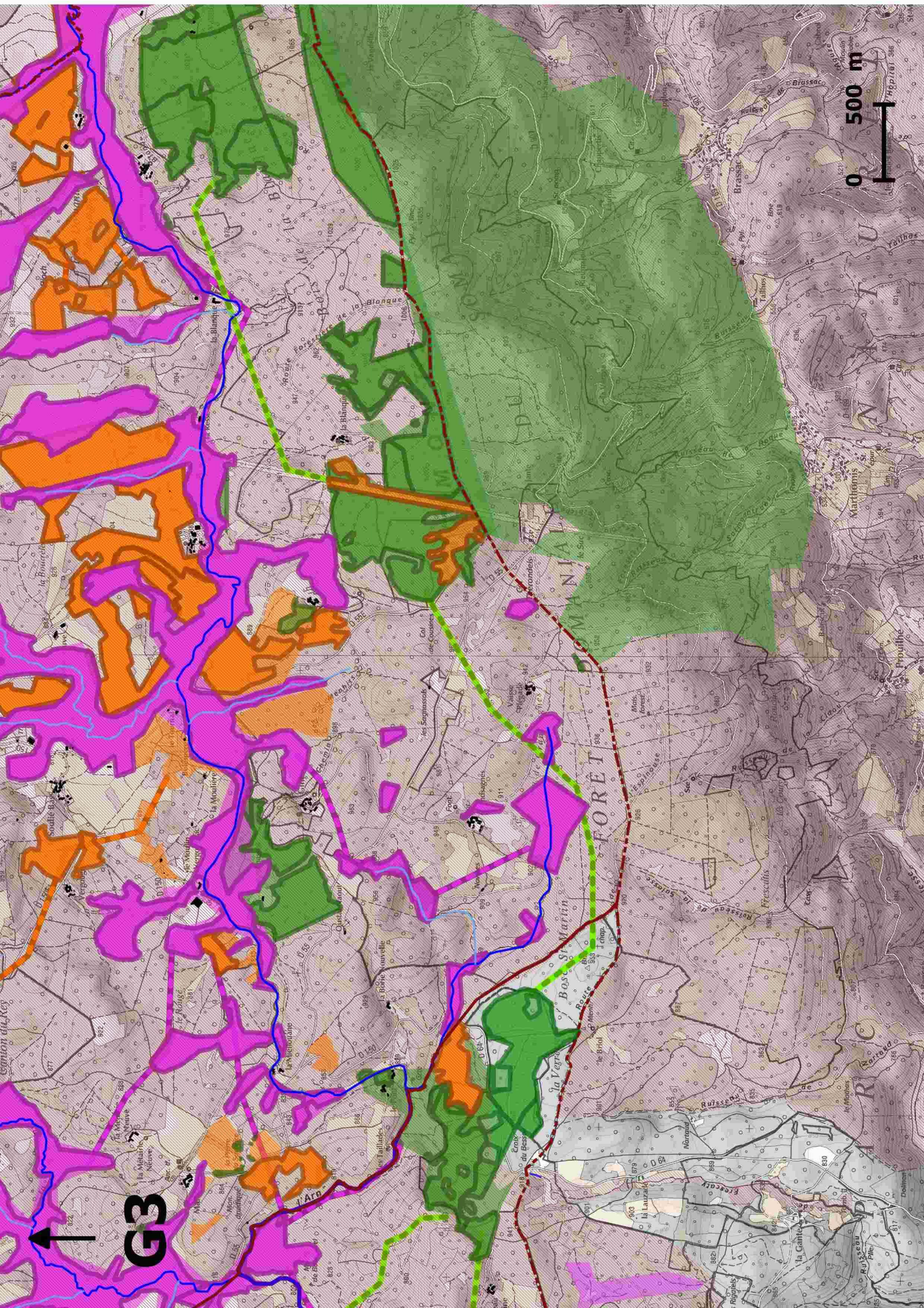


0 500 m

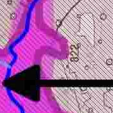


G2

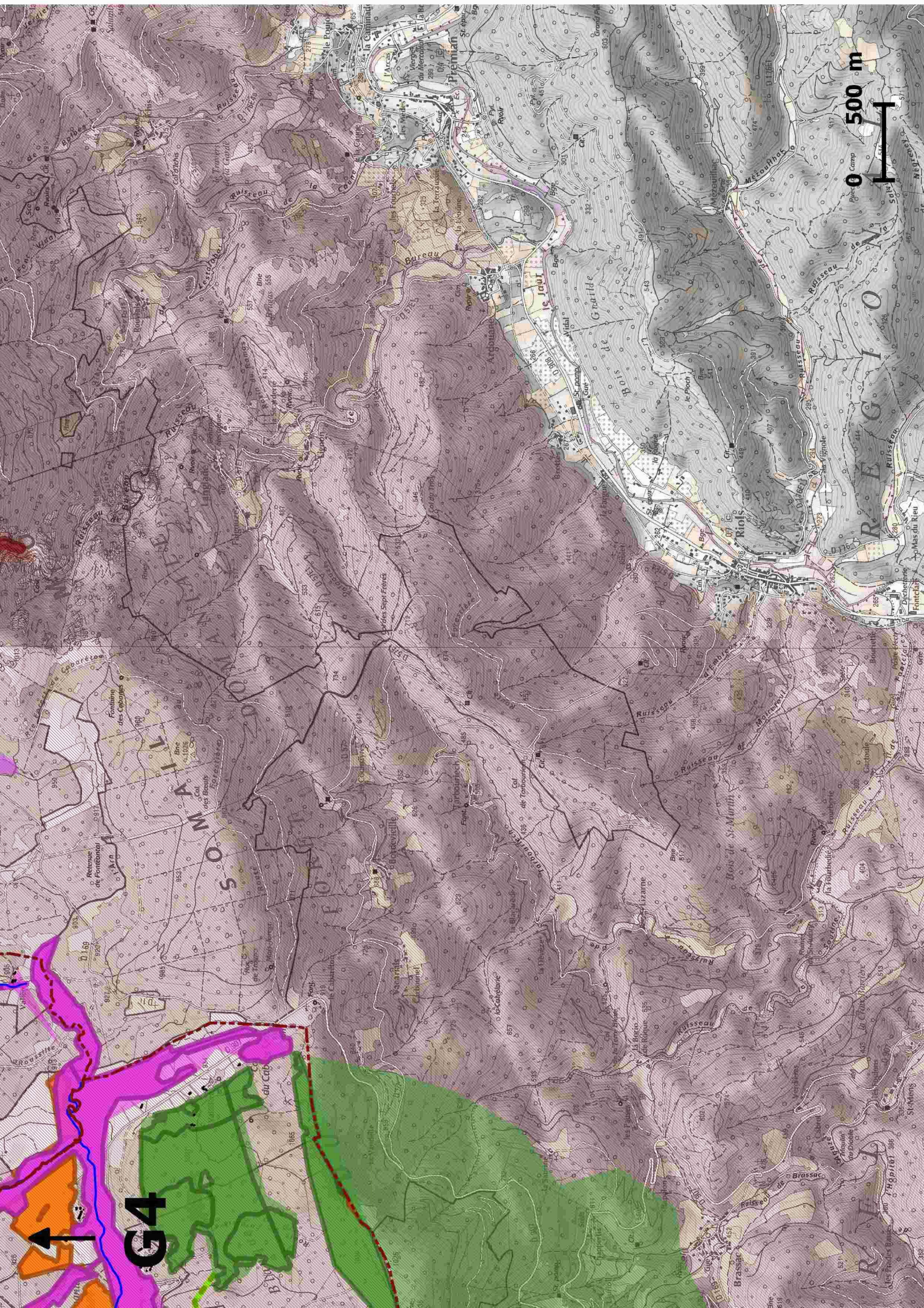




0 500 m



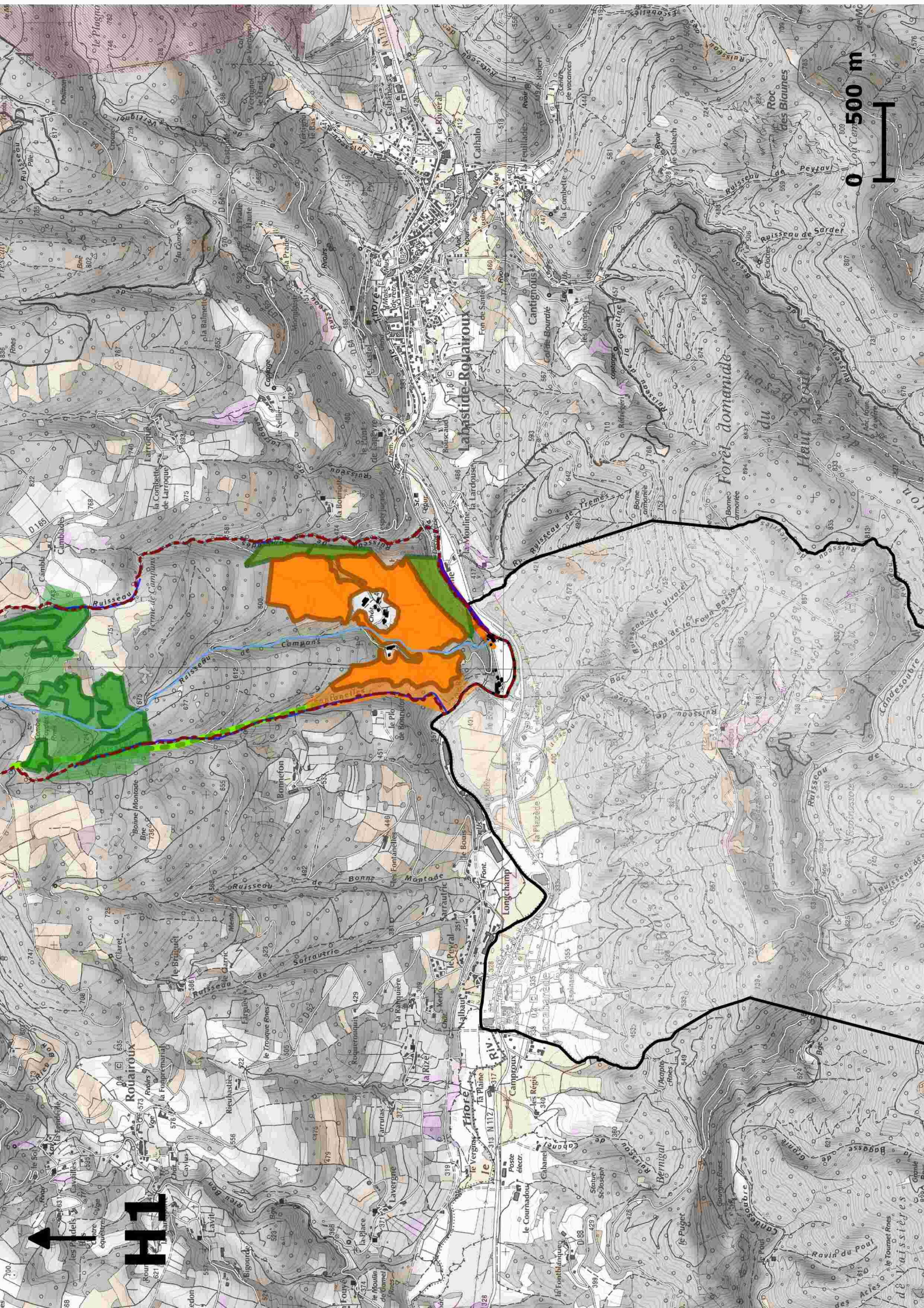
G3



0 500 m

G4





0 500 m

H1

